



**PROVINCIA AUTONOMA DI TRENTO**

**COMUNITA' DELLA VALLE DEI LAGHI**

**COMUNE DI CAVEDINE**

**VARIANTE 2016 AL PIANO REGOLATORE GENERALE**

# **VALUTAZIONE DI COERENZA E RENDICONTAZIONE 2**

**EDIFICI RESIDENZIALI IN AMBIENTE APERTO**

**PRIMA ADOZIONE**

**PROGETTISTA**  
**arch. Furio Sembianti**

**COMMISSARIO AD ACTA**  
**Mariagrazia Odorizzi**



## **INDICE** VALUTAZIONE DI COERENZA E RENDICONTAZIONE 2

VALUTAZIONE DEL RISCHIO IDROGEOLOGICO PER LE SINGOLE VARIANTI SUGLI EDIFICI RESIDENZIALI IN AMBIENTE APERTO

- EDIFICI SU CUI SI APPLICA IL CARTIGLIO RESIDENZIALE
- EDIFICI RESIDENZIALI IN AREA TRASFORMATA DA AGRICOLA A VERDE PRIVATO
- ELEMENTI RESIDENZIALI DELL'INSEDIAMENTO STORICO SPARSO

## **INDICE** VALUTAZIONE DI COERENZA E RENDICONTAZIONE 1

INTRODUZIONE

CRITERI PER ELABORARE LA VARIANTE AL PIANO

LE OPERAZIONI PREVISTE NELLA VARIANTE

VISION DEL PUP

MATERIALE CARTOGRAFICO DI RIFERIMENTO NEL PUP

VALUTAZIONE DI COERENZA

COERENZA CON IL PROGRAMMA DI SVILUPPO PROVINCIALE

COERENZA DELLE AZIONI STRATEGICHE DELLA VARIANTE CON LE STRATEGIE DEL PUP

COERENZA DEI CONTENUTI DELLA VARIANTE AL PRG CON I CONTENUTI DEL PGUAP

COERENZA DEI CONTENUTI DELLA VARIANTE AL PRG CON I CONTENUTI DEL

DOCUMENTO PRELIMINARE AL PTC DELLA VALLE DEI LAGHI

COERENZA CON LE DISPONIBILITÀ FINANZIARIA DI BILANCIO COMUNALE

RENDICONTAZIONE

BILANCIO GENERALE RELATIVO AL FABBISOGNO RESIDENZIALE

VALUTAZIONE DEL RISCHIO PREVEDIBILE PER LE SINGOLE VARIANTI

- INCREMENTO DI AREA RESIDENZIALE
- RIDUZIONE DI AREA RESIDENZIALE
- MODIFICHE A DESTINAZIONI INSEDIATIVE NON RESIDENZIALI.
- VARIANTI DI INIZIATIVA COMUNALE

## **VALUTAZIONE PREVENTIVA DEL RISCHIO IDROGEOLOGICO**

### **PER GLI EDIFICI RESIDENZIALI IN AMBIENTE APERTO**

Sono edifici che attualmente in modo regolare e continuativo sono sede di residenza pur trovandosi in area agricola. Per lo più questa condizione dura da molto, trattandosi di costruzioni che, a suo tempo erano abitazioni agricole, e che con la notevole riduzione della fascia di popolazione direttamente occupata nel settore primario son rimaste semplici residenze svincolate dalle aziende agricole originarie. Il loro riconoscimento come edifici residenziali costituisce una presa d'atto, che chiude una carenza decennale e che è opportuno ricondurre nella norma.

Non si tratta di individuare aree residenziali ma di individuare la corretta normativa per consentire ai proprietari le operazioni di adeguamento edilizio dell'abitazione con modeste ma utili opere di arredo esterno ed eventualmente di riqualificazione funzionale, che corrispondono a criteri di risparmio di suolo evitandone l'abbandono a medio – lungo termine e ponendo le condizioni per una loro valorizzazione.

Si è scelto di operare questo adeguamento indicando con un cartiglio, per gli edifici lontani dall'insediamento compatto, la condizione di residenzialità che comporta in area agricola normale ed in area agricola di pregio la possibilità di intervento su una ristretta fascia di pertinenza (minore in area agricola di pregio) per operazioni elencate nell'apposito articolo delle norme.

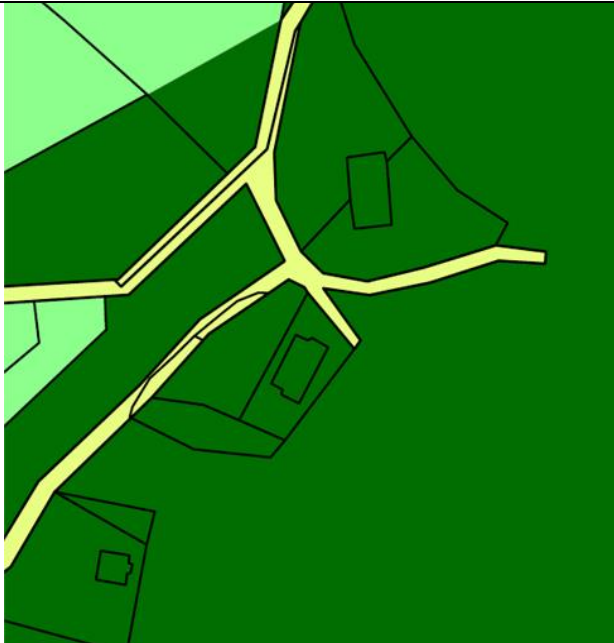

Per gli edifici che invece sono prossimi all'insediamento compatto, si è scelto di contrassegnare la particella edilizia e le sue pertinenze più prossime, con una nuova destinazione "Verde privato".

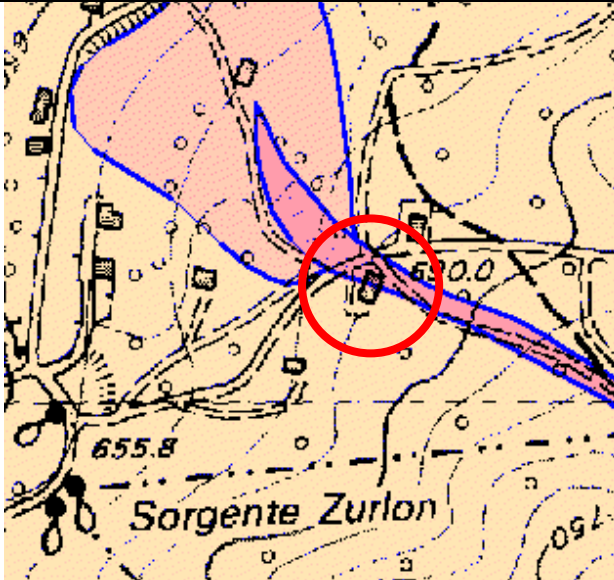
Per le varianti con cui si individuano elementi residenziali e le chiese dell'insediamento storico sparso, analogamente è stata fatta la valutazione del rischio prevedibile.





Le tabelle riassuntive riportano i risultati di ciascuna valutazione i cui fattori sono descritti in ognuna delle schede.

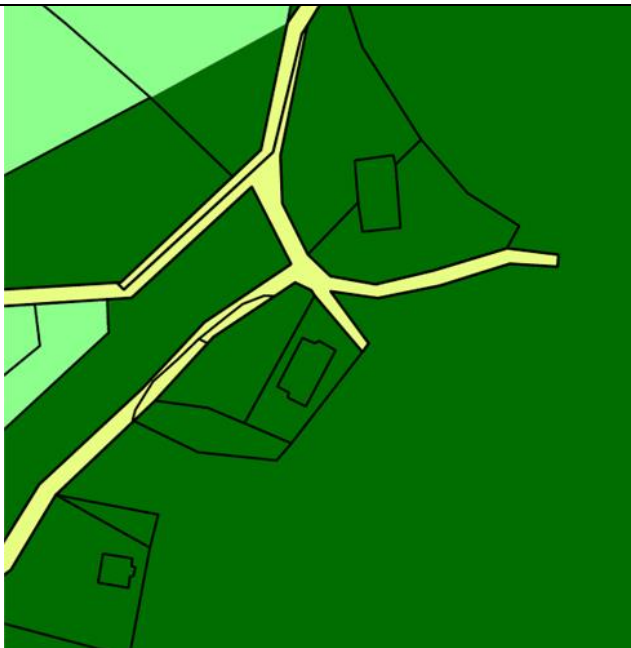



## EDIFICI SU CUI SI APPLICA IL CARTIGLIO RESIDENZIALE

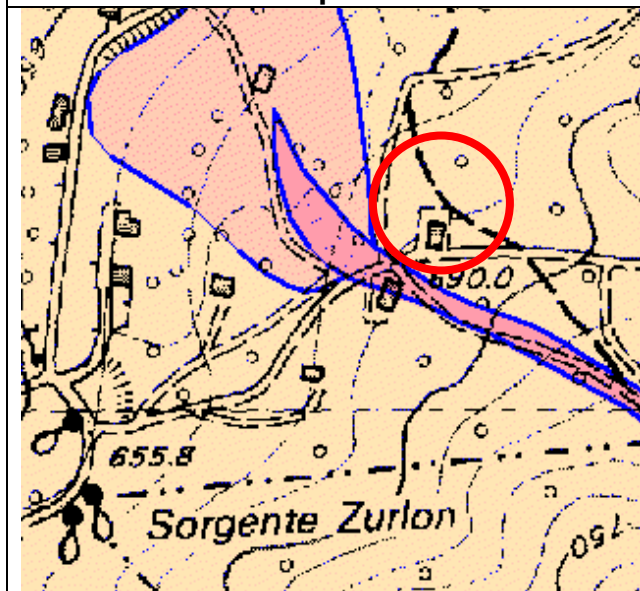
|                                                                                    |                    |                                                                                     |             |
|------------------------------------------------------------------------------------|--------------------|-------------------------------------------------------------------------------------|-------------|
| PRG CAVEDINE                                                                       | C. C Vigo Cavedine | Pf 288                                                                              | VARIANTE 70 |
| Attuale destinazione                                                               |                    | Destinazione di variante                                                            |             |
| Area boscata                                                                       |                    | Area agricola con cartiglio residenziale                                            |             |
|  |                    |  |             |

|                                                                                     |                                                                |
|-------------------------------------------------------------------------------------|----------------------------------------------------------------|
| Estratto carta della pericolosità PGUAP                                             | classe del pericolo – eventuali note                           |
|  | pericolo idrogeologico basso<br>pericolo idrogeologico elevato |



| Var | pericolo idrogeologico | dest. attuale PRG classe | dest. Variante classe | rischio attuale | rischio futuro | classe rischio PRG in vigore                                                             | classe rischio PRG variante                                                              |
|-----|------------------------|--------------------------|-----------------------|-----------------|----------------|------------------------------------------------------------------------------------------|------------------------------------------------------------------------------------------|
| 70  | BASSO                  | Bosco BOS                | Residenza ABI         | 0,06            | 0.4            | R0  | R2  |
|     | ELEVATO                | Bosco BOS                | Residenza ABI         | 0,15            | 1              | R1  | R4  |

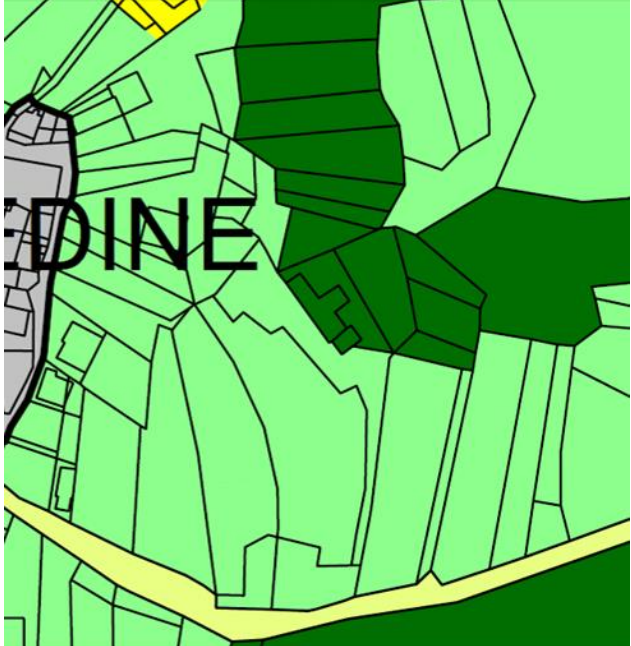
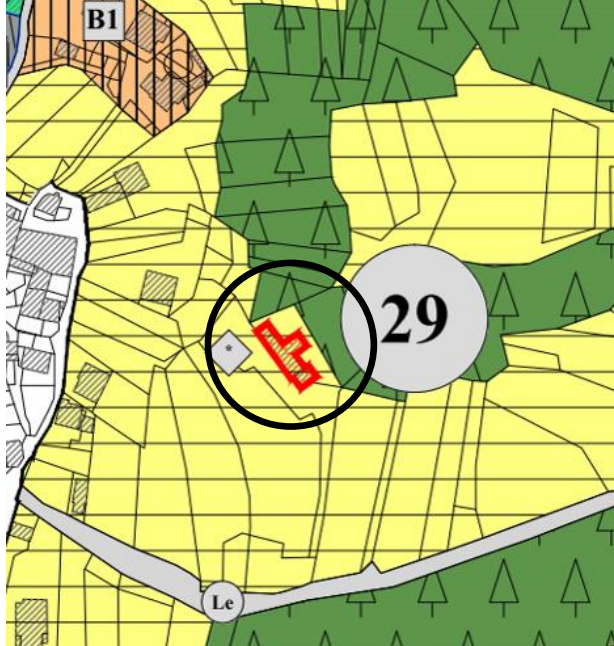
|                                                                                    |                           |                                                                                     |                    |
|------------------------------------------------------------------------------------|---------------------------|-------------------------------------------------------------------------------------|--------------------|
| <b>PRG CAVEDINE</b>                                                                | <b>C. C VIGO CAVEDINE</b> | <b>Pf 166</b>                                                                       | <b>VARIANTE 71</b> |
| Attuale destinazione                                                               |                           | Destinazione di variante                                                            |                    |
| <b>Area a Bosco con Abitazione</b>                                                 |                           | <b>Area agricola con cartiglio residenziale</b>                                     |                    |
|  |                           |  |                    |


|                                                |                                             |
|------------------------------------------------|---------------------------------------------|
| <b>Estratto carta della pericolosità PGUAP</b> | <b>classe del pericolo – eventuali note</b> |
|------------------------------------------------|---------------------------------------------|





pericolo idrogeologico Basso


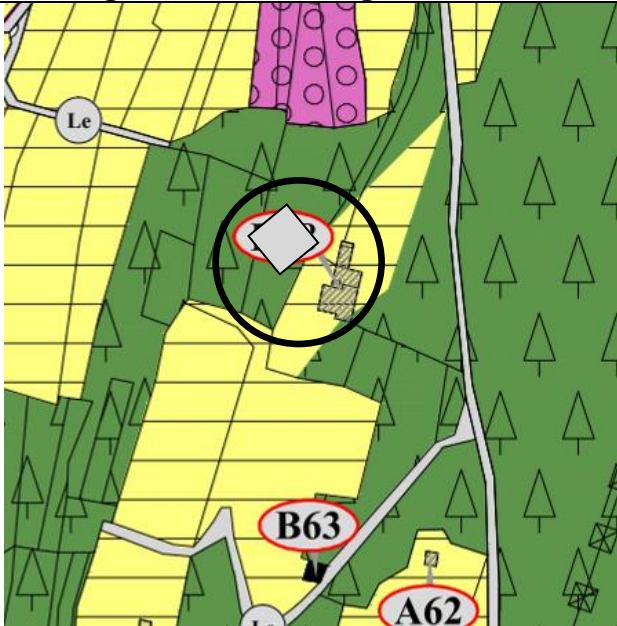
| Var       | pericolo idrogeologico | dest. attuale PRG classe | dest. Variante classe | rischio attuale | rischio futuro | classe rischio PRG in vigore                                                             | classe rischio PRG variante                                                              |
|-----------|------------------------|--------------------------|-----------------------|-----------------|----------------|------------------------------------------------------------------------------------------|------------------------------------------------------------------------------------------|
| <b>71</b> | <b>BASSO</b>           | Bosco BOS                | Residenza ABI         | 0,06            | 0.4            | R0  | R2  |

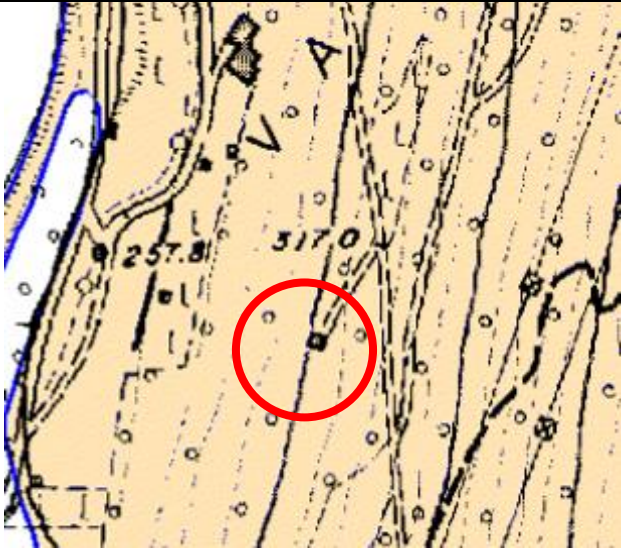
|                                                                                   |                           |                                                                                    |                    |
|-----------------------------------------------------------------------------------|---------------------------|------------------------------------------------------------------------------------|--------------------|
| <b>PRG CAVEDINE</b>                                                               | <b>C. C VIGO CAVEDINE</b> | <b>Pf 203 p.ed 136</b>                                                             | <b>VARIANTE 72</b> |
| Attuale destinazione                                                              |                           | Destinazione di variante                                                           |                    |
| <b>Area a Bosco con Abitazione</b>                                                |                           | <b>Area agricola con cartiglio residenziale</b>                                    |                    |
|  |                           |  |                    |



|                                                                                     |                                             |
|-------------------------------------------------------------------------------------|---------------------------------------------|
| <b>Estratto carta della pericolosità PGUAP</b>                                      | <b>classe del pericolo – eventuali note</b> |
|  | <b>pericolo idrogeologico trascurabile</b>  |

| Var       | pericolo idrogeologico | dest. attuale PRG classe | dest. Variante classe | rischio attuale | rischio futuro | classe rischio PRG in vigore                                                             | classe rischio PRG variante                                                              |
|-----------|------------------------|--------------------------|-----------------------|-----------------|----------------|------------------------------------------------------------------------------------------|------------------------------------------------------------------------------------------|
| <b>72</b> | trascurabile           | Area agricola AGRI       | Residenza ABI         | Trascu-rabile   | Trascu-rabile  | R0  | R0  |


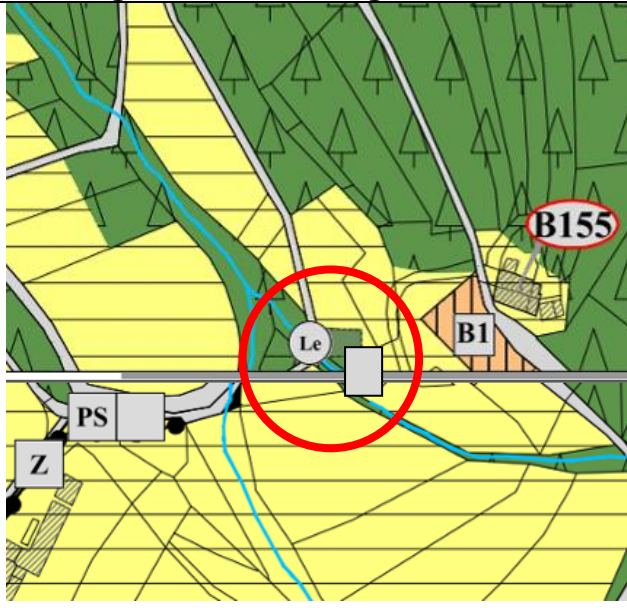



|                                                                                   |                           |                                                                                    |                    |
|-----------------------------------------------------------------------------------|---------------------------|------------------------------------------------------------------------------------|--------------------|
| <b>PRG CAVEDINE</b>                                                               | <b>C. C LAGUNA MUSTE'</b> | <b>Pf 493</b>                                                                      | <b>VARIANTE 73</b> |
| Attuale destinazione                                                              |                           | Destinazione di variante                                                           |                    |
| <b>Area agricola</b>                                                              |                           | <b>Area agricola con cartiglio residenziale</b>                                    |                    |
|  |                           |  |                    |



|                                                                                     |                                             |
|-------------------------------------------------------------------------------------|---------------------------------------------|
| <b>Estratto carta della pericolosità PGUAP</b>                                      | <b>classe del pericolo – eventuali note</b> |
|  | <b>pericolo idrogeologico Basso</b>         |

| Var       | pericolo idrogeologico | dest. attuale PRG classe | dest. Variante classe | rischio attuale | rischio futuro | classe rischio PRG in vigore                                                             | classe rischio PRG variante                                                              |
|-----------|------------------------|--------------------------|-----------------------|-----------------|----------------|------------------------------------------------------------------------------------------|------------------------------------------------------------------------------------------|
| <b>73</b> | <b>BASSO</b>           | Area agricola AGRI       | Residenza ABI         | 0,06            | 0.4            | R0  | R2  |


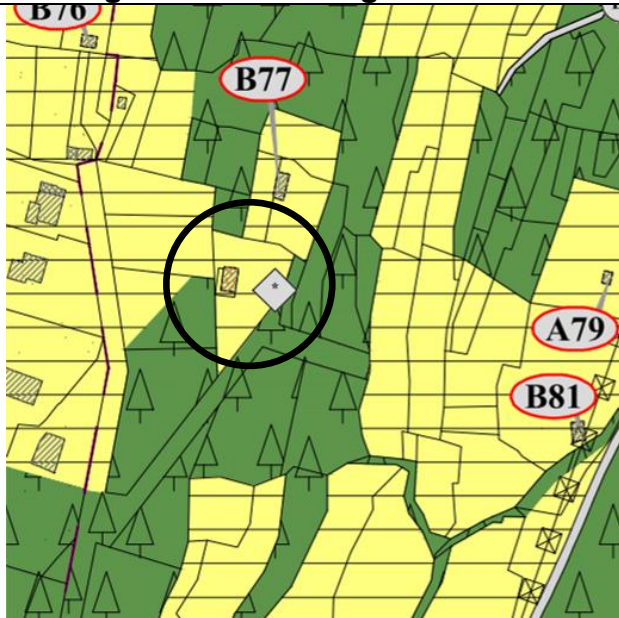
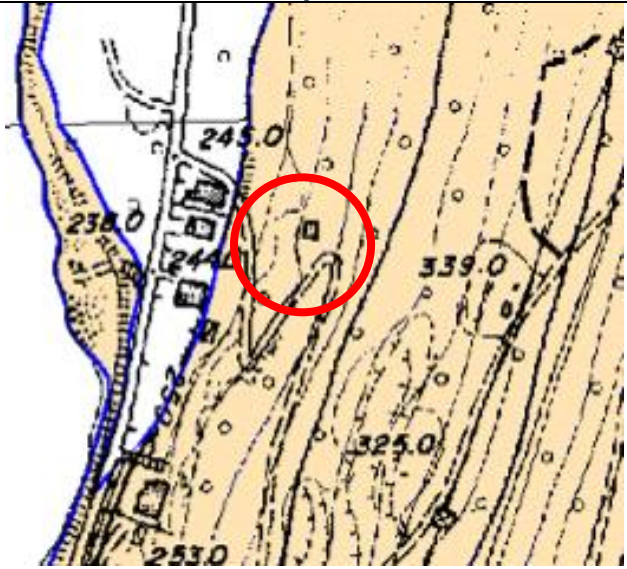
|                     |                           |            |                    |
|---------------------|---------------------------|------------|--------------------|
| <b>PRG CAVEDINE</b> | <b>C. C Vigo Cavedine</b> | P. ed. 222 | <b>VARIANTE 75</b> |
|---------------------|---------------------------|------------|--------------------|



|                                                                                   |                                                                                    |
|-----------------------------------------------------------------------------------|------------------------------------------------------------------------------------|
| Attuale destinazione<br><b>area bosco</b>                                         | Destinazione di variante<br><b>Area Agricola con cartiglio residenziale</b>        |
|  |  |

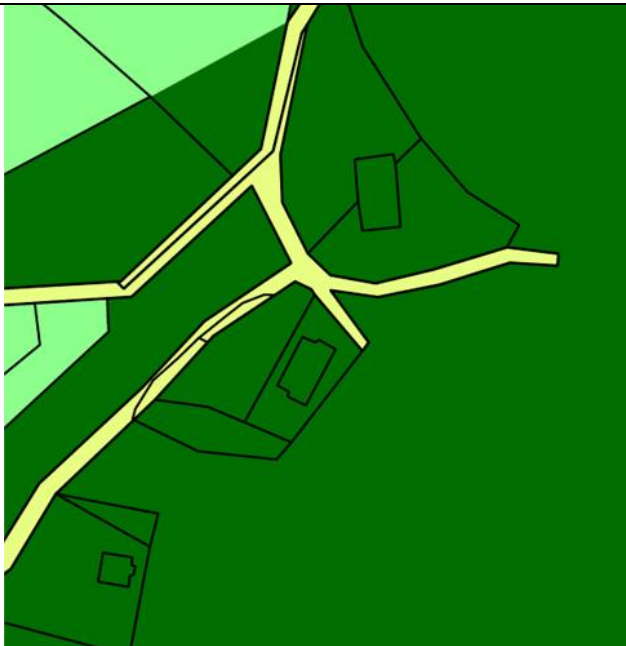
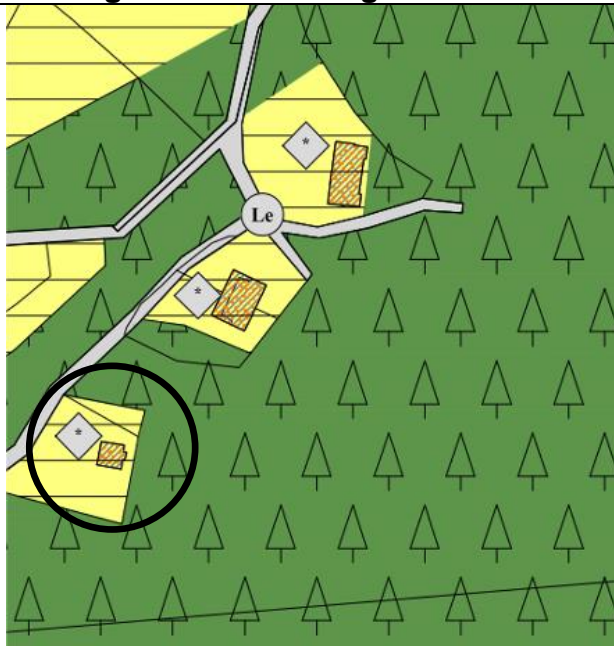
|                                                                                     |                                                                             |
|-------------------------------------------------------------------------------------|-----------------------------------------------------------------------------|
| Estratto carta della pericolosità PGUAP                                             | classe del pericolo – eventuali note<br><b>Pericolo idrogeologico basso</b> |
|  |                                                                             |

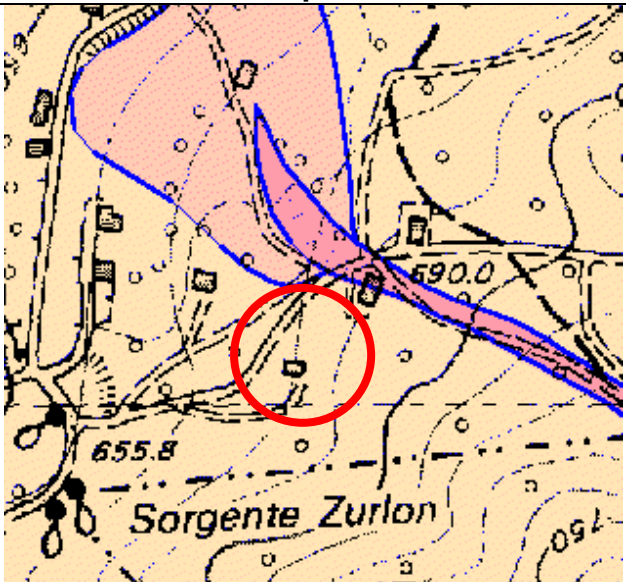
| Var       | pericolo idrogeologico | dest. attuale PRG classe | dest. Variante classe | rischio attuale | rischio futuro | classe rischio PRG in vigore                                                             | classe rischio PRG variante                                                              |
|-----------|------------------------|--------------------------|-----------------------|-----------------|----------------|------------------------------------------------------------------------------------------|------------------------------------------------------------------------------------------|
| <b>75</b> | Basso                  | Bosco BOS                | Residenza ABI         | 0,06            | 0.4            | R0  | R2  |





|                                                                                     |                           |                                                                                    |                    |
|-------------------------------------------------------------------------------------|---------------------------|------------------------------------------------------------------------------------|--------------------|
| <b>PRG CAVEDINE</b>                                                                 | <b>C. C LAGUNA MUSTE'</b> | <b>. P.ed 614</b>                                                                  | <b>VARIANTE 76</b> |
| Attuale destinazione                                                                |                           | Destinazione di variante                                                           |                    |
| <b>Area Bosco</b>                                                                   |                           | <b>Area agricola con cartiglio residenziale</b>                                    |                    |
|    |                           |  |                    |
| <b>Estratto carta della pericolosità PGUAP</b>                                      |                           | <b>classe del pericolo – eventuali note</b>                                        |                    |
|  |                           | pericolo idrogeologico basso                                                       |                    |


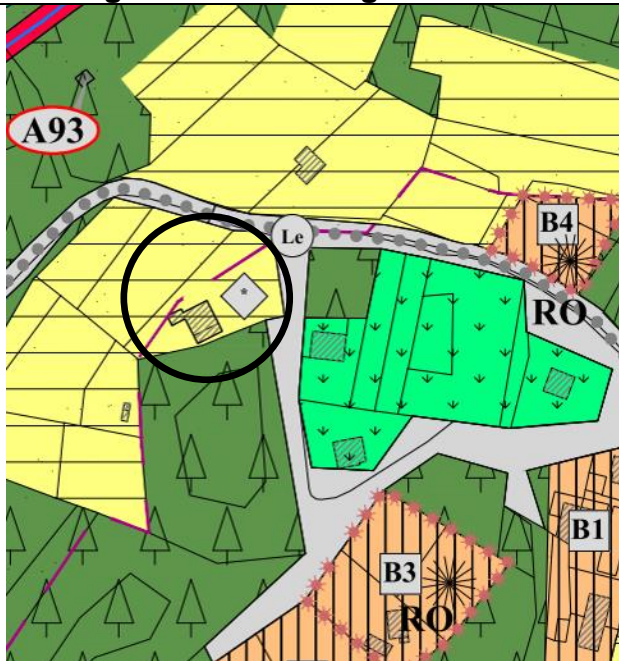
| Var       | pericolo idrogeologico | dest. attuale PRG classe | dest. Variante classe | rischio attuale | rischio futuro | classe rischio PRG in vigore                                                             | classe rischio PRG variante                                                              |
|-----------|------------------------|--------------------------|-----------------------|-----------------|----------------|------------------------------------------------------------------------------------------|------------------------------------------------------------------------------------------|
| <b>76</b> | Basso                  | Bosco BOS                | Residenza ABI         | 0,06            | 0.4            | R0  | R2  |

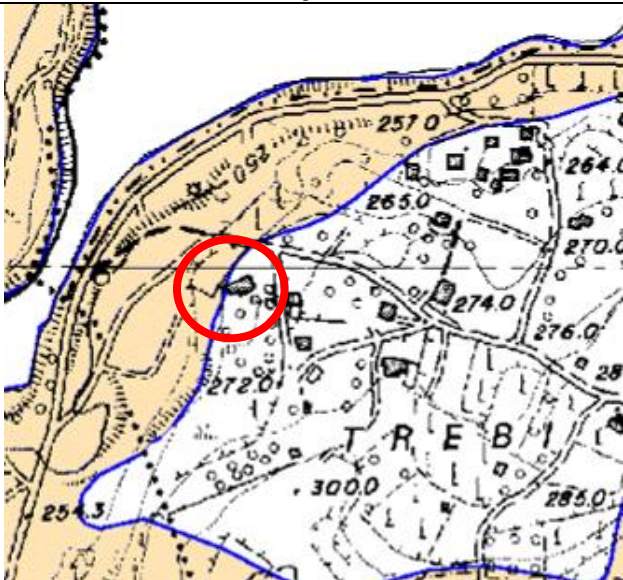
|                                                                                   |                           |                                                                                    |                    |
|-----------------------------------------------------------------------------------|---------------------------|------------------------------------------------------------------------------------|--------------------|
| <b>PRG CAVEDINE</b>                                                               | <b>C. C VIGO CAVEDINE</b> | <b>p.ed 300</b>                                                                    | <b>VARIANTE 77</b> |
| Attuale destinazione                                                              |                           | Destinazione di variante                                                           |                    |
| <b>Area a Bosco con Abitazione</b>                                                |                           | <b>Area agricola con cartiglio residenziale</b>                                    |                    |
|  |                           |  |                    |



|                                                                                     |                                             |
|-------------------------------------------------------------------------------------|---------------------------------------------|
| <b>Estratto carta della pericolosità PGUAP</b>                                      | <b>classe del pericolo – eventuali note</b> |
|  | <b>pericolo idrogeologico basso</b>         |

| Var       | pericolo idrogeologico | dest. attuale PRG classe | dest. Variante classe | rischio attuale | rischio futuro | classe rischio PRG in vigore                                                             | classe rischio PRG variante                                                              |
|-----------|------------------------|--------------------------|-----------------------|-----------------|----------------|------------------------------------------------------------------------------------------|------------------------------------------------------------------------------------------|
| <b>77</b> | BASSO                  | Bosco BOS                | Residenza ABI         | 0,06            | 0.4            | R0  | R2  |


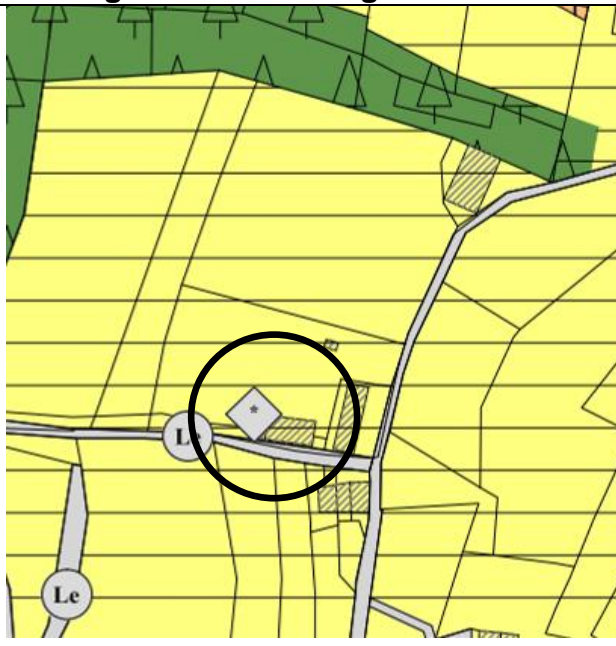
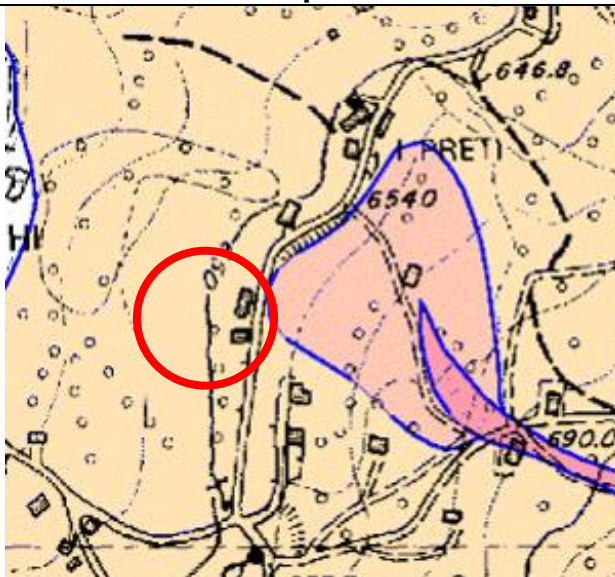




|                                                                                   |                     |                                                                                    |                    |
|-----------------------------------------------------------------------------------|---------------------|------------------------------------------------------------------------------------|--------------------|
| <b>PRG CAVEDINE</b>                                                               | <b>C. C BRUSINO</b> | <b>p.ed 150</b>                                                                    | <b>VARIANTE 78</b> |
| Attuale destinazione                                                              |                     | Destinazione di variante                                                           |                    |
| <b>Area agricola con abitazione</b>                                               |                     | <b>Area agricola con cartiglio residenziale</b>                                    |                    |
|  |                     |  |                    |


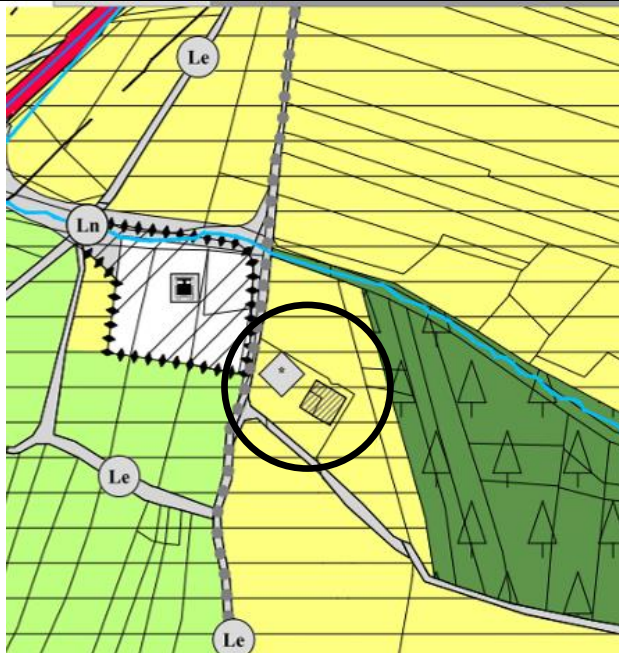
|                                                                                     |                                             |
|-------------------------------------------------------------------------------------|---------------------------------------------|
| <b>Estratto carta della pericolosità PGUAP</b>                                      | <b>classe del pericolo – eventuali note</b> |
|  | <b>pericolo idrogeologico trascurabile</b>  |

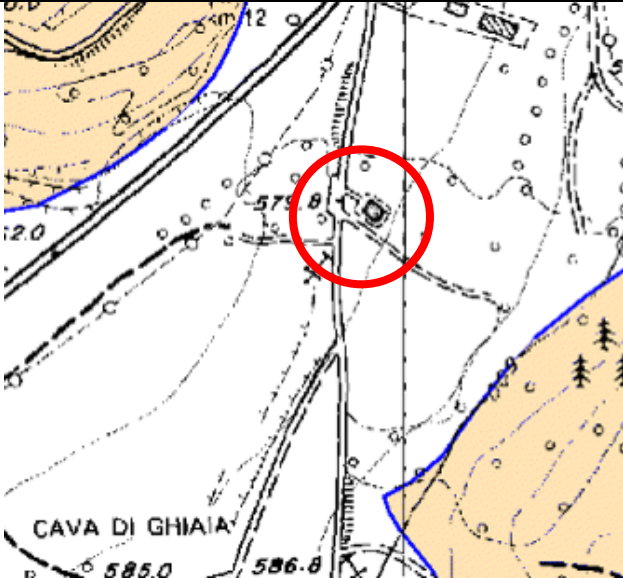
| Var | pericolo idrogeologico | dest. attuale PRG classe | dest. Variante classe | rischio attuale   | rischio futuro    | classe rischio PRG in vigore                                                             | classe rischio PRG variante                                                              |
|-----|------------------------|--------------------------|-----------------------|-------------------|-------------------|------------------------------------------------------------------------------------------|------------------------------------------------------------------------------------------|
| 78  | trascurabile           | Area agricola AGRI       | Residenza ABI         | Trascu-<br>rabile | Trascu-<br>rabile | R0  | R0  |





|                                                                                     |                           |                                                                                     |                    |
|-------------------------------------------------------------------------------------|---------------------------|-------------------------------------------------------------------------------------|--------------------|
| <b>PRG CAVEDINE</b>                                                                 | <b>C. C VIGO CAVEDINE</b> | <b>p.ed 383</b>                                                                     | <b>VARIANTE 79</b> |
| Attuale destinazione                                                                |                           | Destinazione di variante                                                            |                    |
| <b>Area agricola</b>                                                                |                           | <b>Area agricola con cartiglio residenziale</b>                                     |                    |
|   |                           |  |                    |
| <b>Estratto carta della pericolosità PGUAP</b>                                      |                           | <b>classe del pericolo – eventuali note</b>                                         |                    |
|  |                           | <b>pericolo idrogeologico basso</b>                                                 |                    |

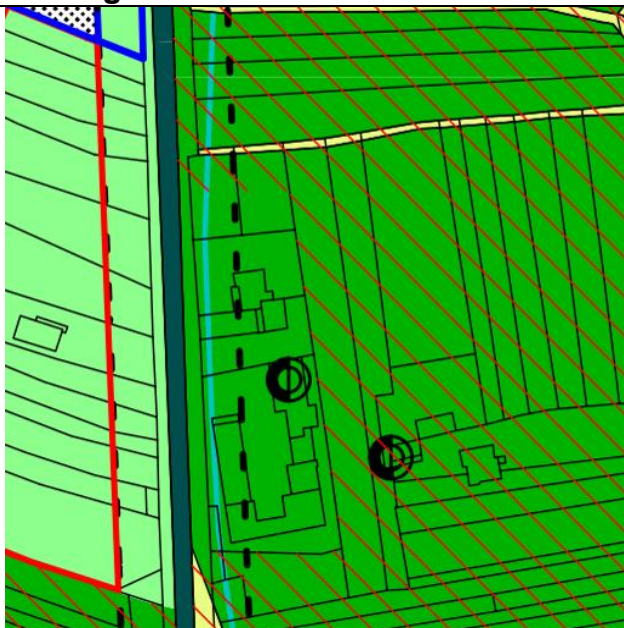
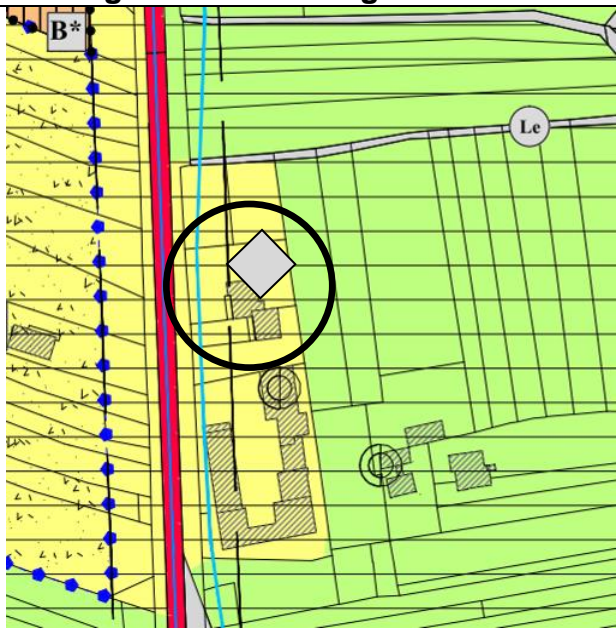
| Var       | pericolo idrogeologico | dest. attuale PRG classe | dest. Variante classe | rischio attuale | rischio futuro | classe rischio PRG in vigore                                                             | classe rischio PRG variante                                                              |
|-----------|------------------------|--------------------------|-----------------------|-----------------|----------------|------------------------------------------------------------------------------------------|------------------------------------------------------------------------------------------|
| <b>79</b> | Basso                  | Area agricola AGRI       | Residenza ABI         | 0,09            | 04             | R0  | R2  |

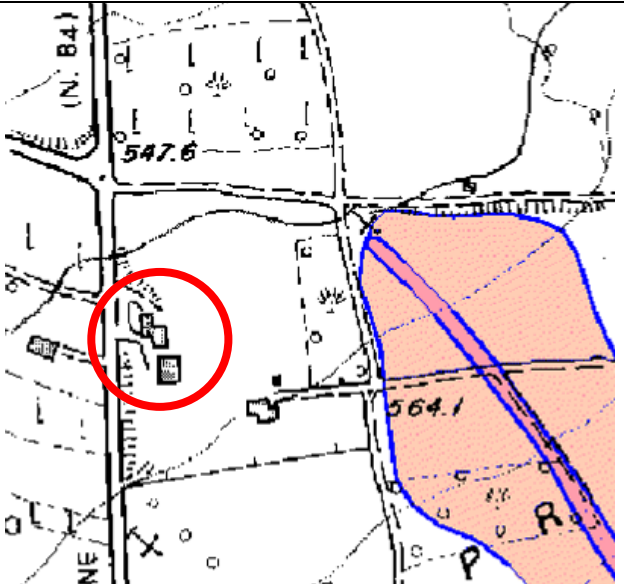
|                                                                                    |                           |                                                                                     |                    |
|------------------------------------------------------------------------------------|---------------------------|-------------------------------------------------------------------------------------|--------------------|
| <b>PRG CAVEDINE</b>                                                                | <b>C. C VIGO CAVEDINE</b> | <b>Pf 2002, 2003,<br/>2005/1, ped 356</b>                                           | <b>VARIANTE 81</b> |
| Attuale destinazione                                                               |                           | Destinazione di variante                                                            |                    |
| <b>Area agricola</b>                                                               |                           | <b>Area agricola con cartiglio residenziale</b>                                     |                    |
|  |                           |  |                    |



|                                                                                     |                                             |
|-------------------------------------------------------------------------------------|---------------------------------------------|
| <b>Estratto carta della pericolosità PGUAP</b>                                      | <b>classe del pericolo – eventuali note</b> |
|  | <b>pericolo idrogeologico trascurabile</b>  |


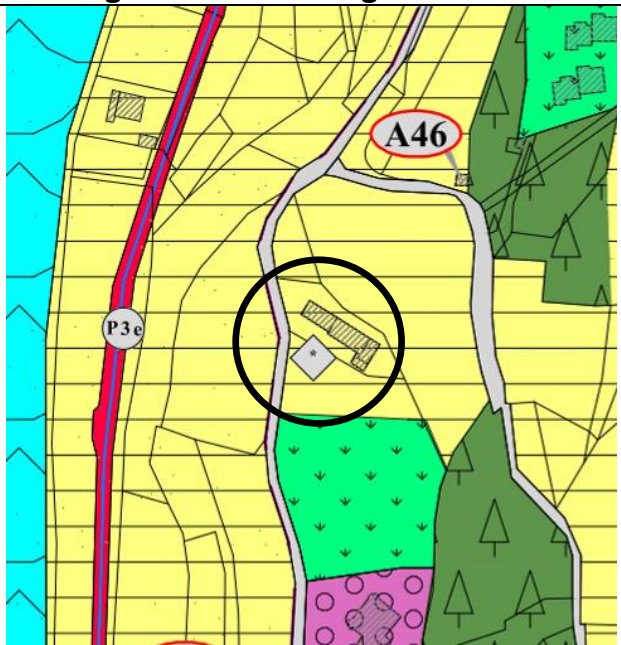
| Var       | pericolo idrogeologico | dest. attuale PRG classe | dest. Variante classe | rischio attuale | rischio futuro | classe rischio PRG in vigore                                                             | classe rischio PRG variante                                                              |
|-----------|------------------------|--------------------------|-----------------------|-----------------|----------------|------------------------------------------------------------------------------------------|------------------------------------------------------------------------------------------|
| <b>81</b> | trascurabile           | Area agricola AGRI       | Residenza ABI         | Trascu-rabile   | Trascu-rabile  | R0  | R0  |

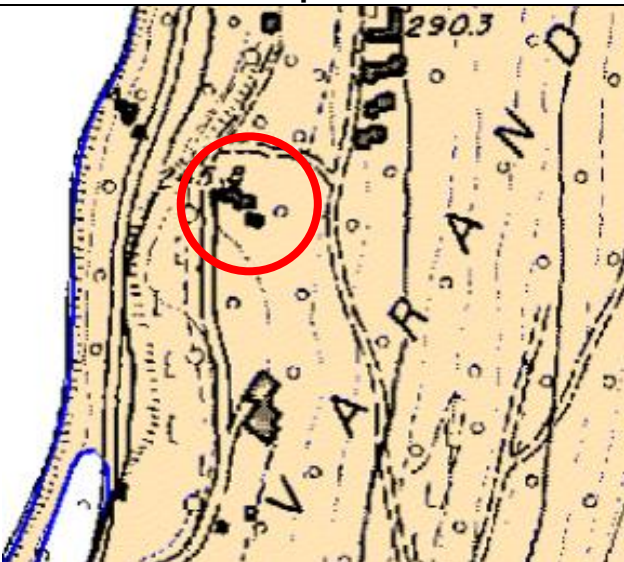




|                                                                                    |                     |                                                                                     |                    |
|------------------------------------------------------------------------------------|---------------------|-------------------------------------------------------------------------------------|--------------------|
| <b>PRG CAVEDINE</b>                                                                | <b>C. C BRUSINO</b> | <b>P. ed 166</b>                                                                    | <b>VARIANTE 83</b> |
| Attuale destinazione                                                               |                     | Destinazione di variante                                                            |                    |
| <b>Area agricola</b>                                                               |                     | <b>Area agricola con cartiglio residenziale</b>                                     |                    |
|  |                     |  |                    |

|                                                                                     |                                             |
|-------------------------------------------------------------------------------------|---------------------------------------------|
| <b>Estratto carta della pericolosità PGUAP</b>                                      | <b>classe del pericolo – eventuali note</b> |
|  | <b>pericolo idrogeologico trascurabile</b>  |

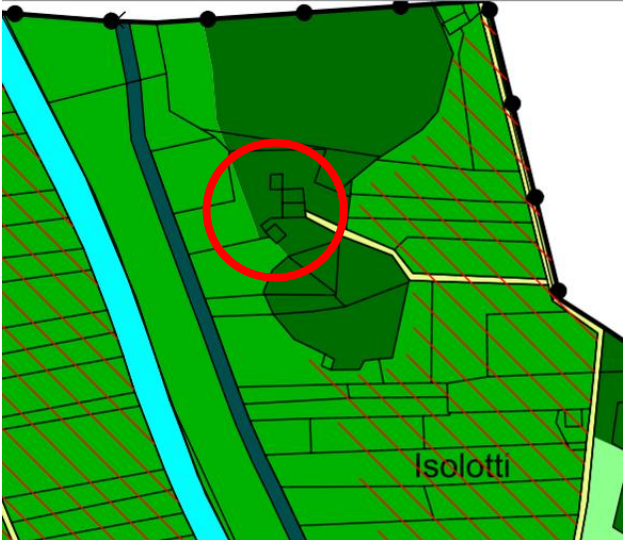
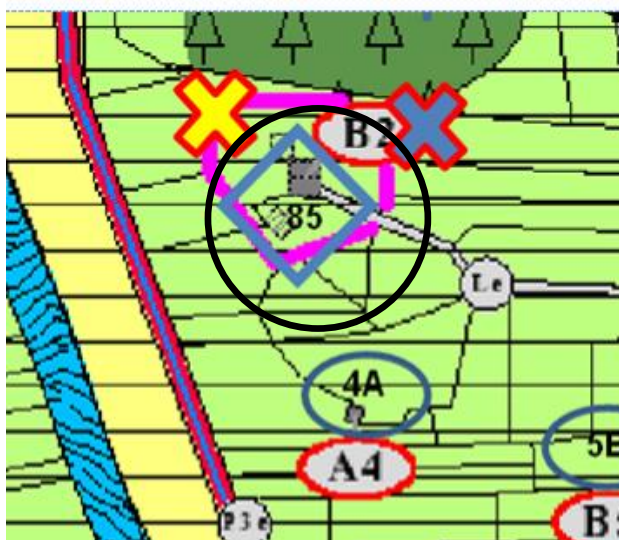
| Var       | pericolo idrogeologico | dest. attuale PRG classe | dest. Variante classe | rischio attuale   | rischio futuro    | classe rischio PRG in vigore                                                             | classe rischio PRG variante                                                              |
|-----------|------------------------|--------------------------|-----------------------|-------------------|-------------------|------------------------------------------------------------------------------------------|------------------------------------------------------------------------------------------|
| <b>83</b> | trascurabile           | Area agricola AGRI       | Residenza ABI         | Trascu-<br>rabile | Trascu-<br>rabile | R0  | R0  |

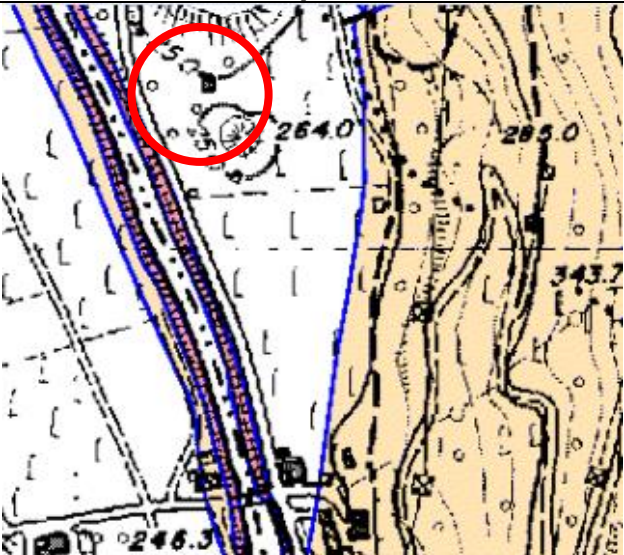
|                                                                                    |                           |                                                                                     |                    |
|------------------------------------------------------------------------------------|---------------------------|-------------------------------------------------------------------------------------|--------------------|
| <b>PRG CAVEDINE</b>                                                                | <b>C. C LAGUNA MUSTE'</b> | <b>Pf 2445/1/ 2 Ped 338</b>                                                         | <b>VARIANTE 84</b> |
| Attuale destinazione                                                               |                           | Destinazione di variante                                                            |                    |
| <b>Area agricola</b>                                                               |                           | <b>Area agricola con cartiglio residenziale</b>                                     |                    |
|  |                           |  |                    |

|                                                                                     |                                             |
|-------------------------------------------------------------------------------------|---------------------------------------------|
| <b>Estratto carta della pericolosità PGUAP</b>                                      | <b>classe del pericolo – eventuali note</b> |
|  | <b>pericolo idrogeologico basso</b>         |


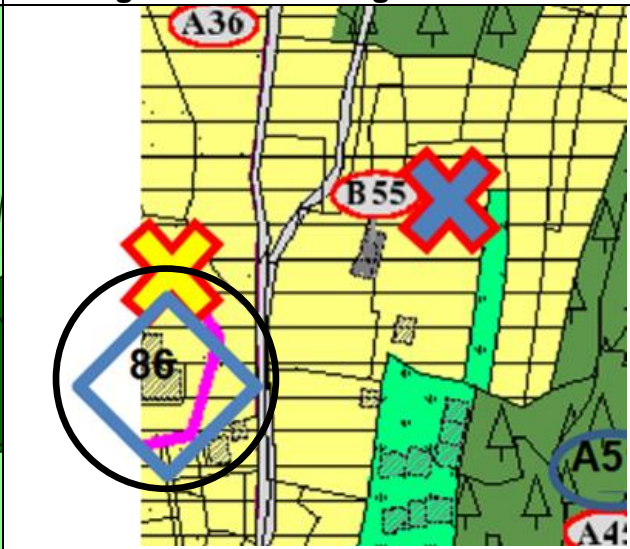
| Var      | pericolo idrogeologico | dest. attuale PRG classe | dest. Variante classe | rischio attuale | rischio futuro | classe rischio PRG in vigore                                                             | classe rischio PRG variante                                                              |
|----------|------------------------|--------------------------|-----------------------|-----------------|----------------|------------------------------------------------------------------------------------------|------------------------------------------------------------------------------------------|
| <b>8</b> | Basso                  | Area agricola AGRI       | Residenza ABI         | 0,09            | 04             | R0  | R2  |

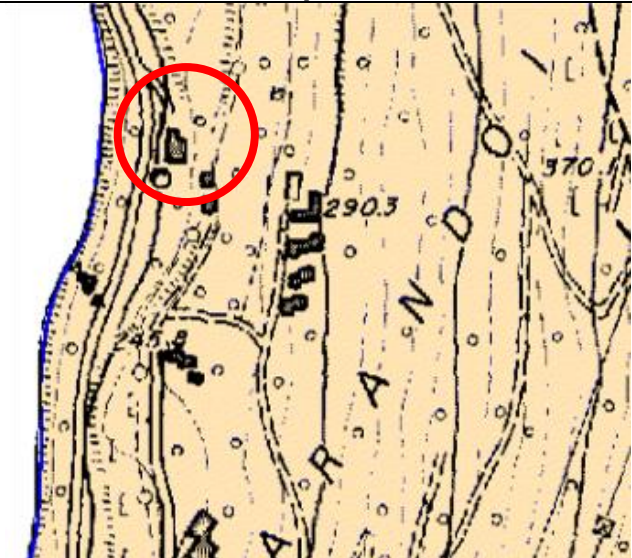




|                                                                                   |                      |                                                                                    |                    |
|-----------------------------------------------------------------------------------|----------------------|------------------------------------------------------------------------------------|--------------------|
| <b>PRG CAVEDINE</b>                                                               | <b>C. C Stravino</b> | <b>Ped 191 - 192</b>                                                               | <b>VARIANTE 85</b> |
| Attuale destinazione                                                              |                      | Destinazione di variante                                                           |                    |
| <b>Area agricola</b>                                                              |                      | <b>Area agricola con cartiglio residenziale</b>                                    |                    |
|  |                      |  |                    |

|                                                                                     |                                             |
|-------------------------------------------------------------------------------------|---------------------------------------------|
| <b>Estratto carta della pericolosità PGUAP</b>                                      | <b>classe del pericolo – eventuali note</b> |
|  | <b>pericolo idrogeologico trascurabile</b>  |


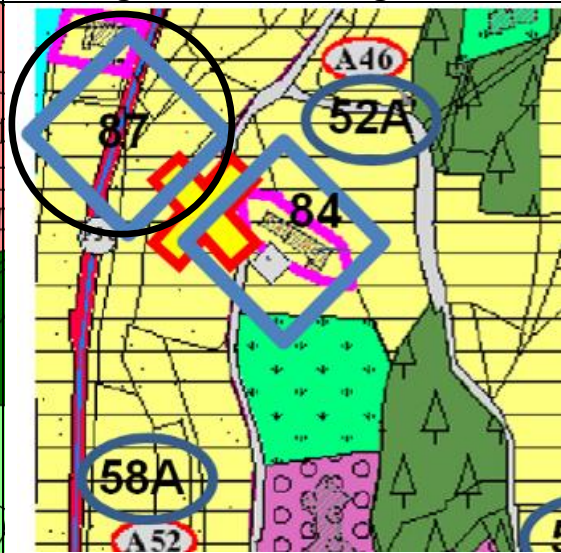
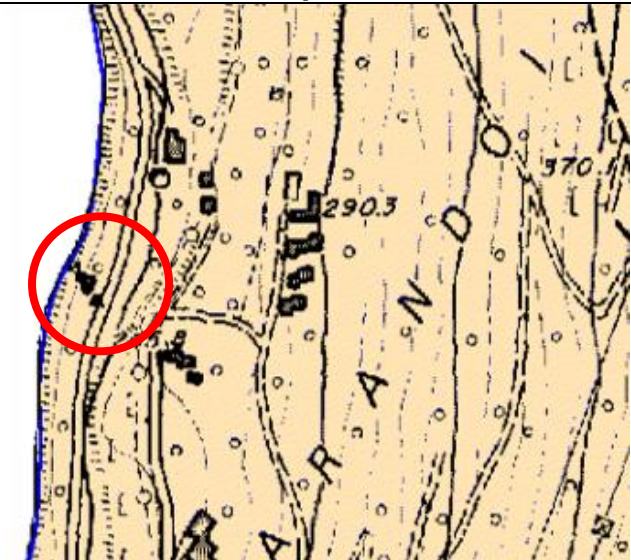
| Var       | pericolo idrogeologico | dest. attuale PRG classe | dest. Variante classe | rischio attuale | rischio futuro | classe rischio PRG in vigore | classe rischio PRG variante |
|-----------|------------------------|--------------------------|-----------------------|-----------------|----------------|------------------------------|-----------------------------|
| <b>85</b> | Trascurabile           | Area agricola AGRI       | Residenza ABI         | Trascurabile    | Trascurabile   | R0 <input type="checkbox"/>  | R0 <input type="checkbox"/> |



|                                                                                   |                          |                                                                                    |                    |
|-----------------------------------------------------------------------------------|--------------------------|------------------------------------------------------------------------------------|--------------------|
| <b>PRG CAVEDINE</b>                                                               | <b>C. C Laguna Mustè</b> | <b>Ped 315</b>                                                                     | <b>VARIANTE 86</b> |
| Attuale destinazione                                                              |                          | Destinazione di variante                                                           |                    |
| <b>Area bosco</b>                                                                 |                          | <b>Area agricola con cartiglio residenziale</b>                                    |                    |
|  |                          |  |                    |

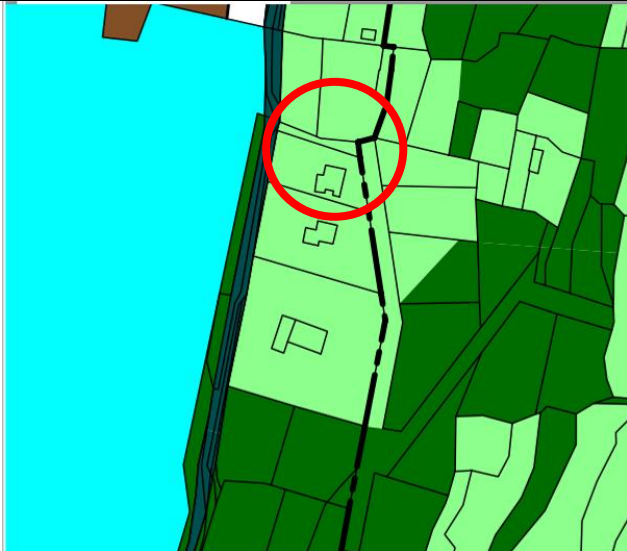
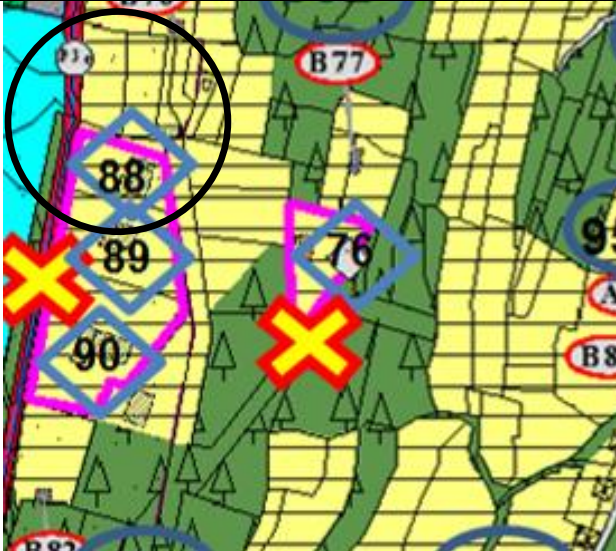
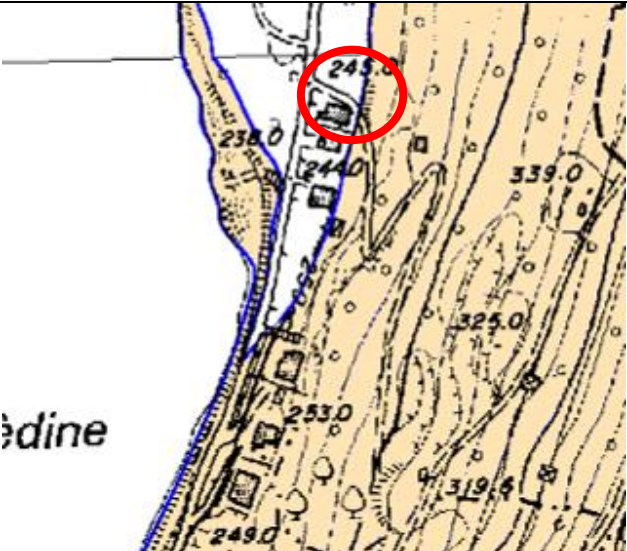
|                                                                                     |                                             |
|-------------------------------------------------------------------------------------|---------------------------------------------|
| <b>Estratto carta della pericolosità PGUAP</b>                                      | <b>classe del pericolo – eventuali note</b> |
|  | <b>pericolo idrogeologico basso</b>         |

| Var       | pericolo idrogeologico | dest. attuale PRG classe | dest. Variante classe | rischio attuale | rischio futuro | classe rischio PRG in vigore                                                             | classe rischio PRG variante                                                              |
|-----------|------------------------|--------------------------|-----------------------|-----------------|----------------|------------------------------------------------------------------------------------------|------------------------------------------------------------------------------------------|
| <b>86</b> | Basso                  | Area agricola AGRI       | Residenza ABI         | 0,09            | 0,4            | R0  | R2  |



|                                                                                    |                          |                                                                                    |                    |
|------------------------------------------------------------------------------------|--------------------------|------------------------------------------------------------------------------------|--------------------|
| <b>PRG CAVEDINE</b>                                                                | <b>C. C Laguna Mustè</b> | <b>Ped 431</b>                                                                     | <b>VARIANTE 87</b> |
| Attuale destinazione                                                               |                          | Destinazione di variante                                                           |                    |
| <b>Area agricola</b>                                                               |                          | <b>Area agricola con cartiglio residenziale</b>                                    |                    |
|   |                          |  |                    |
| <b>Estratto carta della pericolosità PGUAP</b>                                     |                          | <b>classe del pericolo – eventuali note</b>                                        |                    |
|  |                          | pericolo idrogeologico basso                                                       |                    |

| Var       | pericolo idrogeologico | dest. attuale PRG classe | dest. Variante classe | rischio attuale | rischio futuro | classe rischio PRG in vigore                                                             | classe rischio PRG variante                                                              |
|-----------|------------------------|--------------------------|-----------------------|-----------------|----------------|------------------------------------------------------------------------------------------|------------------------------------------------------------------------------------------|
| <b>87</b> | Basso                  | Area agricola AGRI       | Residenza ABI         | 0,09            | 04             | R0  | R2  |

|                                                                                    |                          |                                                                                    |                    |
|------------------------------------------------------------------------------------|--------------------------|------------------------------------------------------------------------------------|--------------------|
| <b>PRG CAVEDINE</b>                                                                | <b>C. C Laguna Mustè</b> | <b>Ped 449</b>                                                                     | <b>VARIANTE 88</b> |
| Attuale destinazione                                                               |                          | Destinazione di variante                                                           |                    |
| <b>Area agricola</b>                                                               |                          | <b>Area agricola con cartiglio residenziale</b>                                    |                    |
|   |                          |  |                    |
| <b>Estratto carta della pericolosità PGUAP</b>                                     |                          | <b>classe del pericolo – eventuali note</b>                                        |                    |
|  |                          | pericolo idrogeologico trascurabile                                                |                    |

| Var       | pericolo idrogeologico | dest. attuale PRG classe | dest. Variante classe | rischio attuale | rischio futuro | classe rischio PRG in vigore | classe rischio PRG variante |
|-----------|------------------------|--------------------------|-----------------------|-----------------|----------------|------------------------------|-----------------------------|
| <b>88</b> | Trascurabile           | Area agricola AGRI       | Residenza ABI         | Trascurabile    | Trascurabile   | R0 <input type="checkbox"/>  | R0 <input type="checkbox"/> |



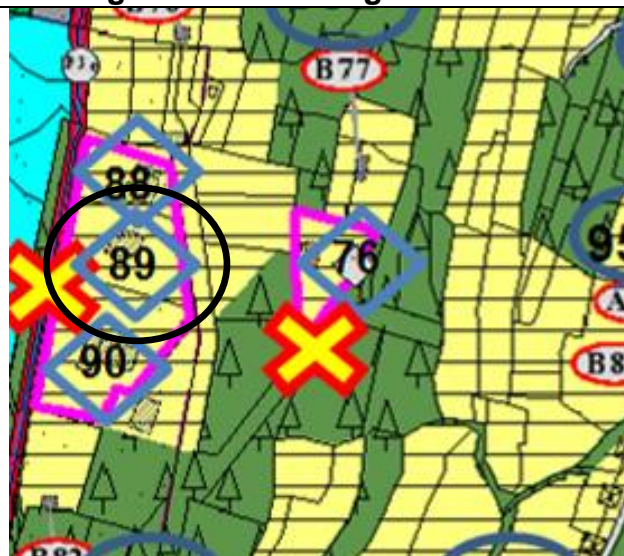
|                     |                          |                |                    |
|---------------------|--------------------------|----------------|--------------------|
| <b>PRG CAVEDINE</b> | <b>C. C Laguna Mustè</b> | <b>Ped 450</b> | <b>VARIANTE 89</b> |
|---------------------|--------------------------|----------------|--------------------|

Attuale destinazione

Destinazione di variante

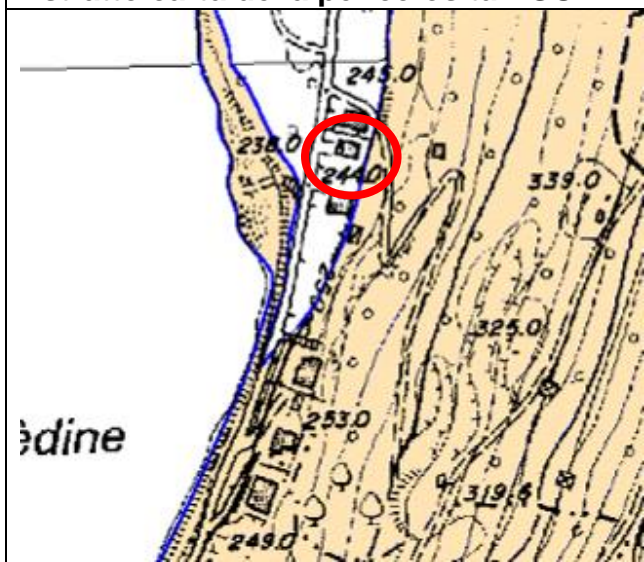
**Area agricola**

**Area agricola con cartiglio residenziale**

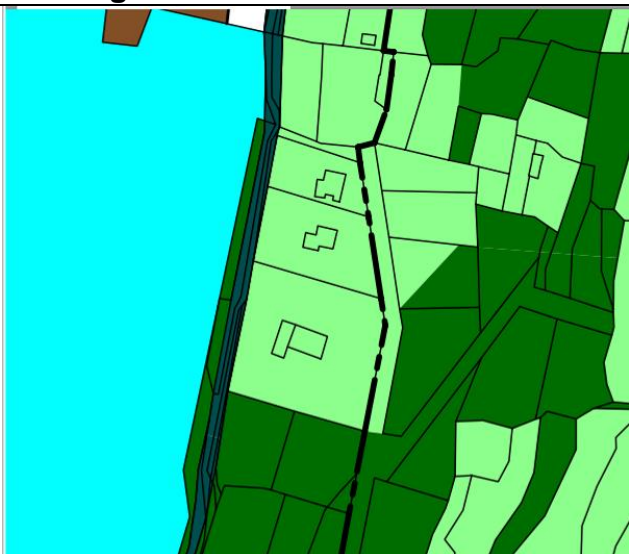
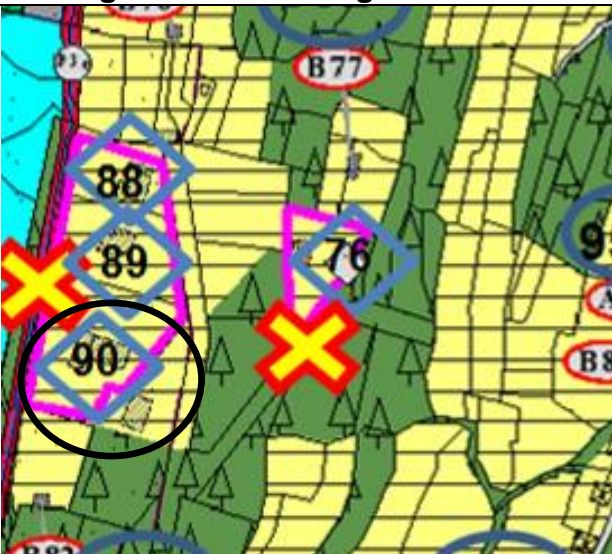


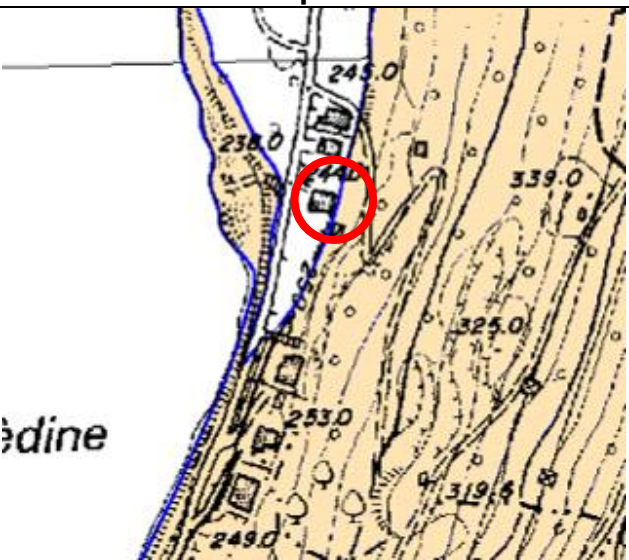
**Estratto carta della pericolosità PGUAP**

**classe del pericolo – eventuali note**  
pericolo idrogeologico trascurabile



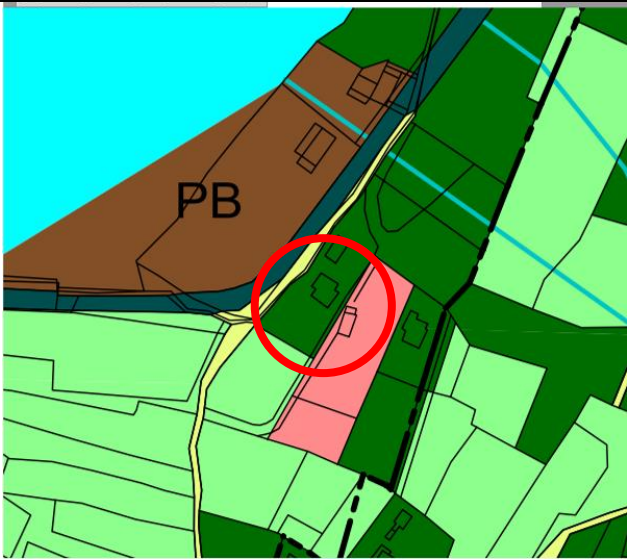
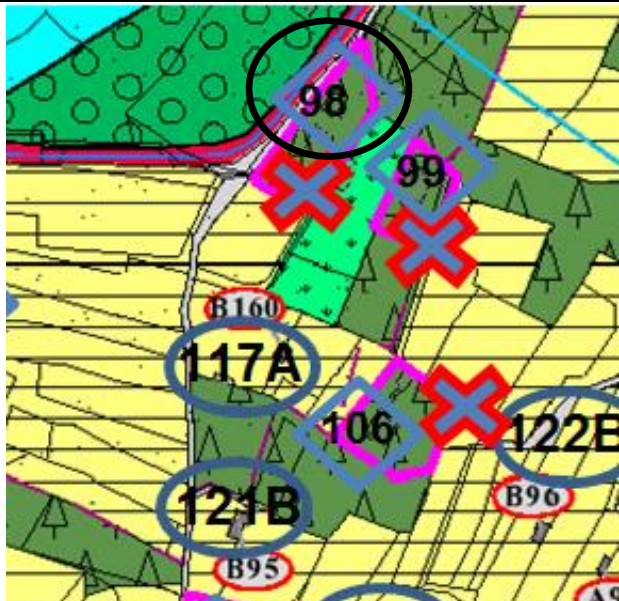
| Var       | pericolo idrogeologico | dest. attuale PRG classe | dest. Variante classe | rischio attuale | rischio futuro | classe rischio PRG in vigore | classe rischio PRG variante |
|-----------|------------------------|--------------------------|-----------------------|-----------------|----------------|------------------------------|-----------------------------|
| <b>89</b> | Trascurabile           | Area agricola AGRI       | Residenza ABI         | Trascurabile    | Trascurabile   | R0 <input type="checkbox"/>  | R0 <input type="checkbox"/> |

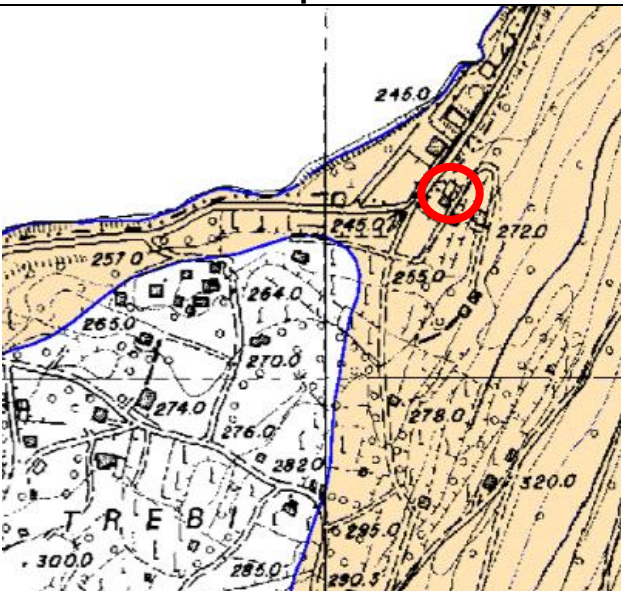
|                                                                                   |                          |                                                                                    |                    |
|-----------------------------------------------------------------------------------|--------------------------|------------------------------------------------------------------------------------|--------------------|
| <b>PRG CAVEDINE</b>                                                               | <b>C. C Laguna mustè</b> | <b>Ped 345</b>                                                                     | <b>VARIANTE 90</b> |
| Attuale destinazione                                                              |                          | Destinazione di variante                                                           |                    |
| <b>Area agricola</b>                                                              |                          | <b>Area agricola con cartiglio residenziale</b>                                    |                    |
|  |                          |  |                    |



|                                                                                     |                                                                  |
|-------------------------------------------------------------------------------------|------------------------------------------------------------------|
| <b>Estratto carta della pericolosità PGUAP</b>                                      | <b>classe del pericolo – eventuali note</b>                      |
|  | <b>pericolo idrogeologico trascurabile</b><br><b>basso medio</b> |

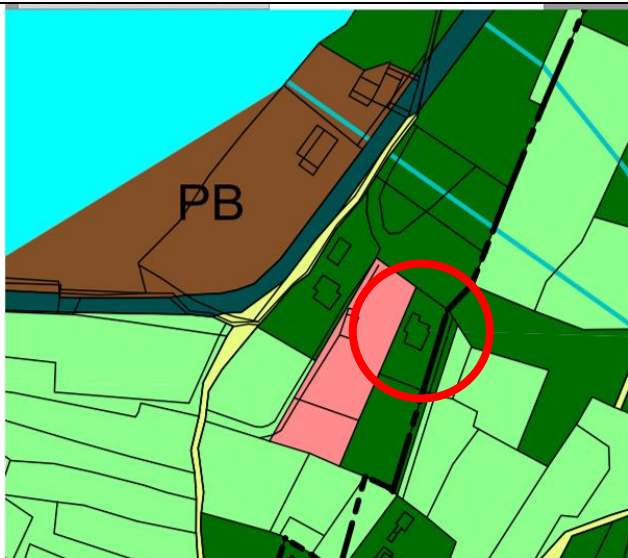
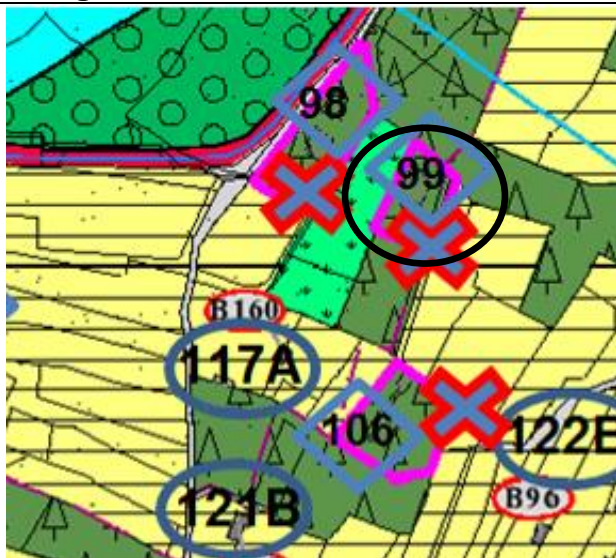
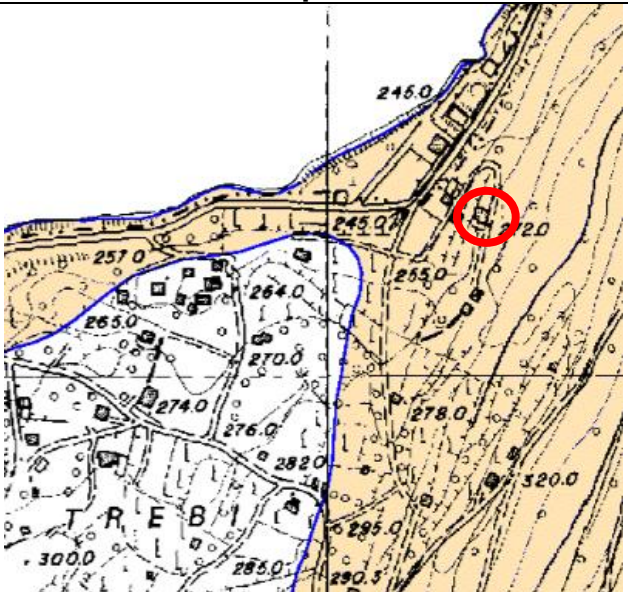


| Var       | pericolo idrogeologico | dest. attuale PRG classe | dest. Variante classe | rischio attuale | rischio futuro | classe rischio PRG in vigore | classe rischio PRG variante |
|-----------|------------------------|--------------------------|-----------------------|-----------------|----------------|------------------------------|-----------------------------|
| <b>90</b> | Trascurabile           | Area agricola AGRI       | Residenza ABI         | Trascurabile    | Trascurabile   | R0 <input type="checkbox"/>  | R0 <input type="checkbox"/> |



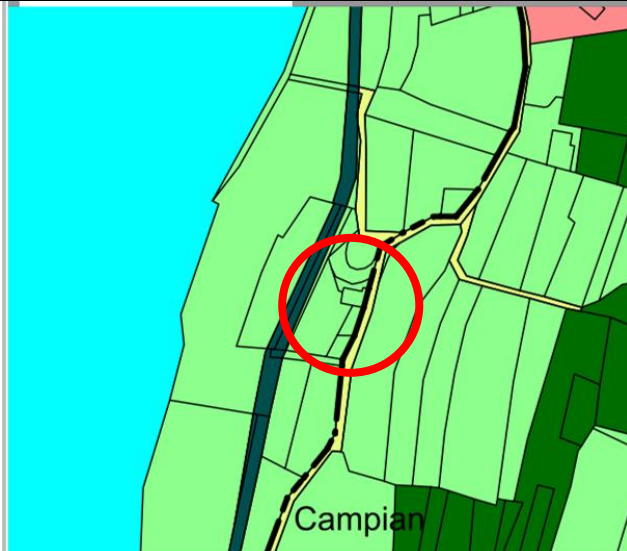

|                                                                                   |                     |                                                                                    |                    |
|-----------------------------------------------------------------------------------|---------------------|------------------------------------------------------------------------------------|--------------------|
| <b>PRG CAVEDINE</b>                                                               | <b>C. C Brusino</b> | <b>Ped 120</b>                                                                     | <b>VARIANTE 98</b> |
| Attuale destinazione                                                              |                     | Destinazione di variante                                                           |                    |
| <b>Area boscata</b>                                                               |                     | <b>cartiglio residenziale</b>                                                      |                    |
|  |                     |  |                    |

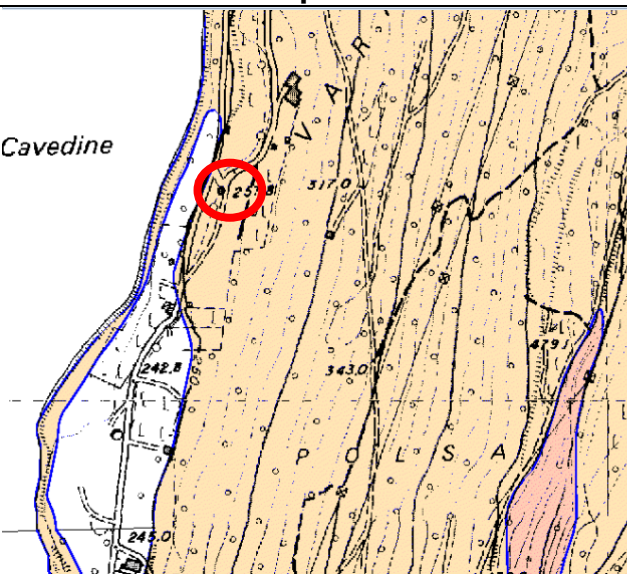
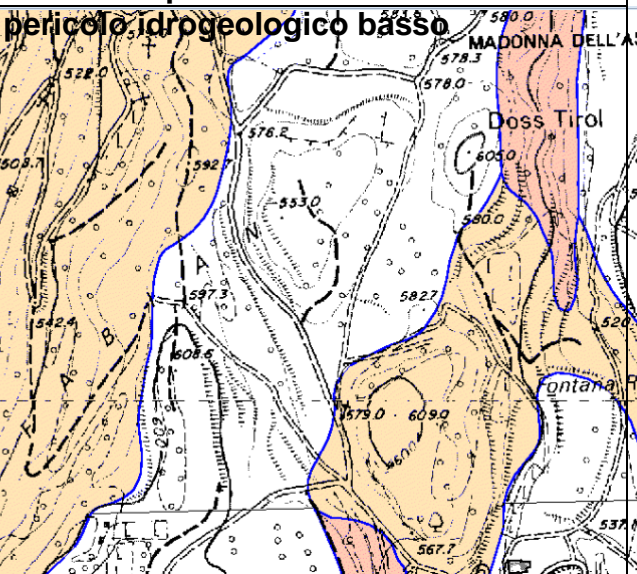
|                                                                                     |                                             |
|-------------------------------------------------------------------------------------|---------------------------------------------|
| <b>Estratto carta della pericolosità PGUAP</b>                                      | <b>classe del pericolo – eventuali note</b> |
|  | <b>pericolo idrogeologico basso</b>         |



| Var | pericolo idrogeologico | dest. attuale PRG classe | dest. Variante classe | rischio attuale | rischio futuro | classe rischio PRG in vigore                                                             | classe rischio PRG variante                                                              |
|-----|------------------------|--------------------------|-----------------------|-----------------|----------------|------------------------------------------------------------------------------------------|------------------------------------------------------------------------------------------|
| 98  | Basso                  | Area agricola AGRI       | Residenza ABI         | 0,09            | 04             | R0  | R2  |


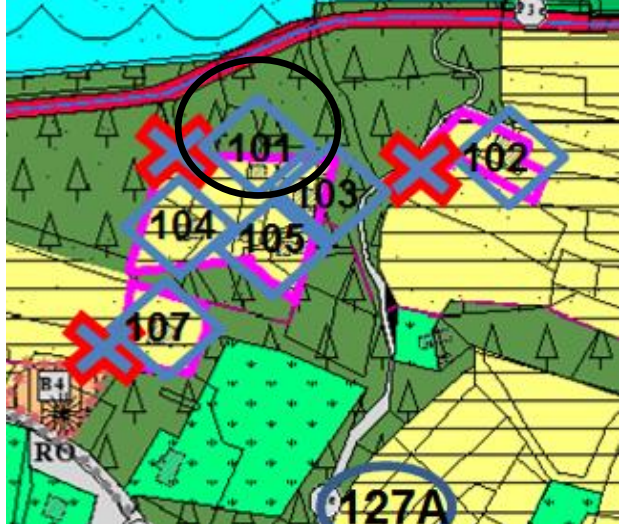
|                                                                                     |                        |                          |                       |                                                                                     |                |                                                                                          |                                                                                          |
|-------------------------------------------------------------------------------------|------------------------|--------------------------|-----------------------|-------------------------------------------------------------------------------------|----------------|------------------------------------------------------------------------------------------|------------------------------------------------------------------------------------------|
| PRG CAVEDINE                                                                        |                        | C. C Brusino             |                       | Ped 199                                                                             |                | VARIANTE 99                                                                              |                                                                                          |
| Attuale destinazione                                                                |                        |                          |                       | Destinazione di variante                                                            |                |                                                                                          |                                                                                          |
| Area boscata                                                                        |                        |                          |                       | cartiglio residenziale                                                              |                |                                                                                          |                                                                                          |
|   |                        |                          |                       |  |                |                                                                                          |                                                                                          |
| Estratto carta della pericolosità PGUAP                                             |                        |                          |                       | classe del pericolo – eventuali note                                                |                |                                                                                          |                                                                                          |
|  |                        |                          |                       | pericolo idrogeologico trascurabile<br>basso medio                                  |                |                                                                                          |                                                                                          |
| Var                                                                                 | pericolo idrogeologico | dest. attuale PRG classe | dest. Variante classe | rischio attuale                                                                     | rischio futuro | classe rischio PRG in vigore                                                             | classe rischio PRG variante                                                              |
| 99                                                                                  | Basso                  | Area agricola AGRI       | Residenza ABI         | 0,09                                                                                | 04             | R0  | R2  |

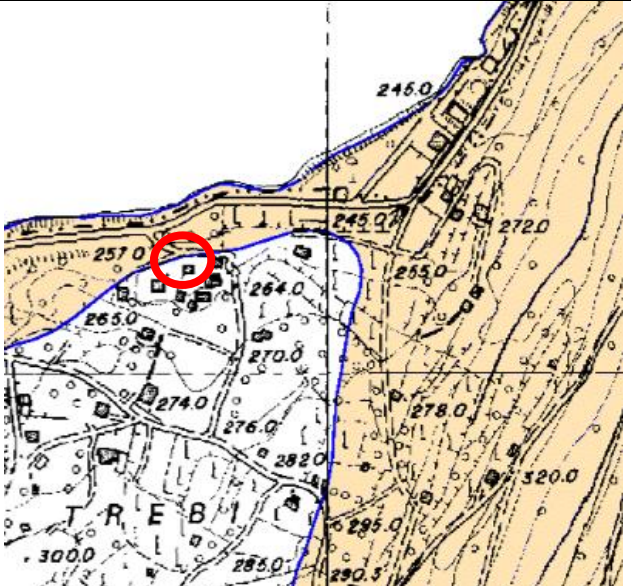


|                                                                                   |                          |                                                                                    |                     |
|-----------------------------------------------------------------------------------|--------------------------|------------------------------------------------------------------------------------|---------------------|
| <b>PRG CAVEDINE</b>                                                               | <b>C. C Laguna Mustè</b> | <b>Ped 340</b>                                                                     | <b>VARIANTE 100</b> |
| Attuale destinazione                                                              |                          | Destinazione di variante                                                           |                     |
| <b>Area agricola</b>                                                              |                          | <b>Area agricola con cartiglio residenziale</b>                                    |                     |
|  |                          |  |                     |

|                                                                                    |                                                                                                                            |
|------------------------------------------------------------------------------------|----------------------------------------------------------------------------------------------------------------------------|
| <b>Estratto carta della pericolosità PGUAP</b>                                     | <b>classe del pericolo – eventuali note</b>                                                                                |
|  | <b>pericolo idrogeologico basso</b><br> |


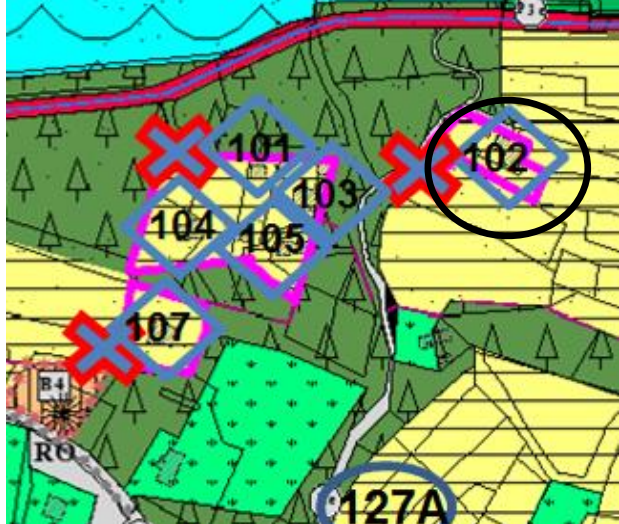
| Var | pericolo idrogeologico | dest. attuale PRG classe | dest. Variante classe | rischio attuale | rischio futuro | classe rischio PRG in vigore                                                             | classe rischio PRG variante                                                              |
|-----|------------------------|--------------------------|-----------------------|-----------------|----------------|------------------------------------------------------------------------------------------|------------------------------------------------------------------------------------------|
| 100 | Basso                  | Area agricola AGRI       | Residenza ABI         | 0,09            | 04             | R0  | R2  |

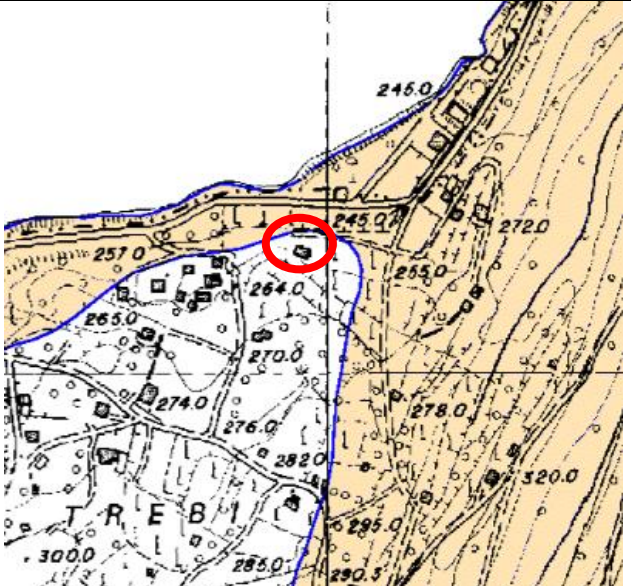
|                                                                                   |                     |                                                                                    |                     |
|-----------------------------------------------------------------------------------|---------------------|------------------------------------------------------------------------------------|---------------------|
| <b>PRG CAVEDINE</b>                                                               | <b>C. C Brusino</b> | <b>Ped 175</b>                                                                     | <b>VARIANTE 101</b> |
| Attuale destinazione                                                              |                     | Destinazione di variante                                                           |                     |
| <b>Area agricola</b>                                                              |                     | <b>Area agricola con cartiglio residenziale</b>                                    |                     |
|  |                     |  |                     |

|                                                                                    |                                             |
|------------------------------------------------------------------------------------|---------------------------------------------|
| <b>Estratto carta della pericolosità PGUAP</b>                                     | <b>classe del pericolo – eventuali note</b> |
|  | <b>pericolo idrogeologico trascurabile</b>  |


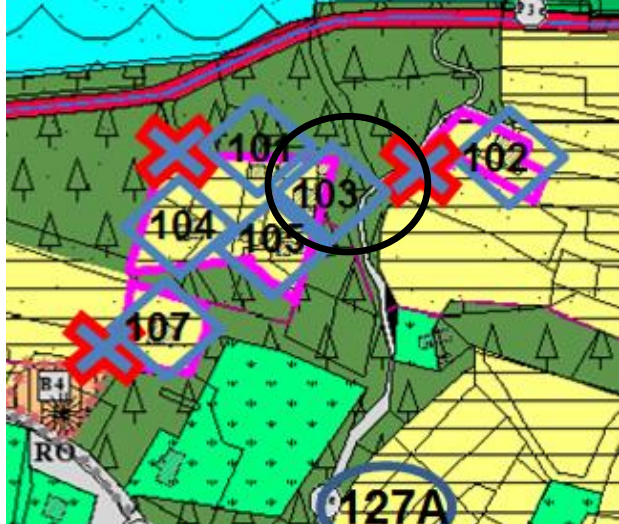
| Var | pericolo idrogeologico | dest. attuale PRG classe | dest. Variante classe | rischio attuale | rischio futuro | classe rischio PRG in vigore | classe rischio PRG variante |
|-----|------------------------|--------------------------|-----------------------|-----------------|----------------|------------------------------|-----------------------------|
| 101 | Trascurabile           | Area agricola AGRI       | Residenza ABI         | Trascurabile    | Trascurabile   | R0 <input type="checkbox"/>  | R0 <input type="checkbox"/> |

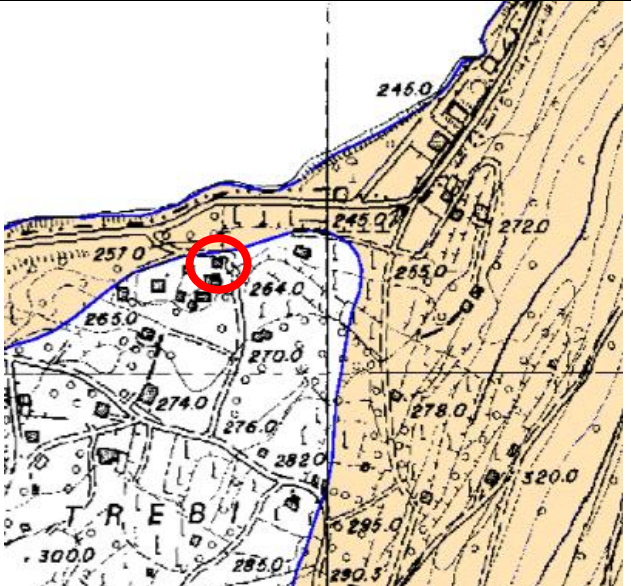


|                                                                                   |                     |                                                                                    |                     |
|-----------------------------------------------------------------------------------|---------------------|------------------------------------------------------------------------------------|---------------------|
| <b>PRG CAVEDINE</b>                                                               | <b>C. C Brusino</b> | <b>Ped 118</b>                                                                     | <b>VARIANTE 102</b> |
| Attuale destinazione                                                              |                     | Destinazione di variante                                                           |                     |
| <b>Area agricola</b>                                                              |                     | <b>Area agricola con cartiglio residenziale</b>                                    |                     |
|  |                     |  |                     |

|                                                                                    |                                             |
|------------------------------------------------------------------------------------|---------------------------------------------|
| <b>Estratto carta della pericolosità PGUAP</b>                                     | <b>classe del pericolo – eventuali note</b> |
|  | <b>pericolo idrogeologico trascurabile</b>  |

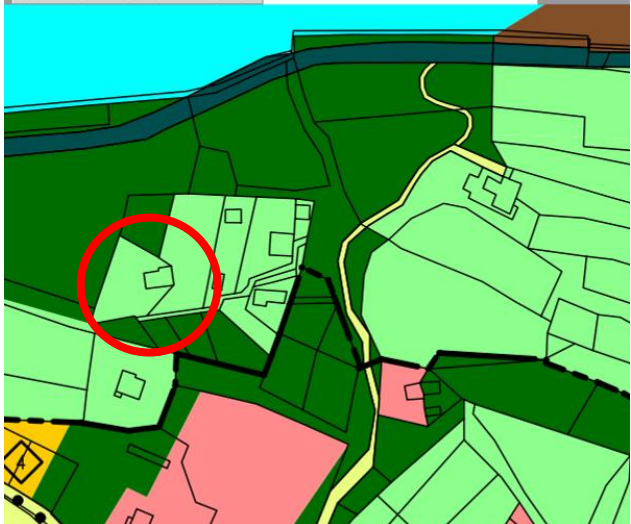
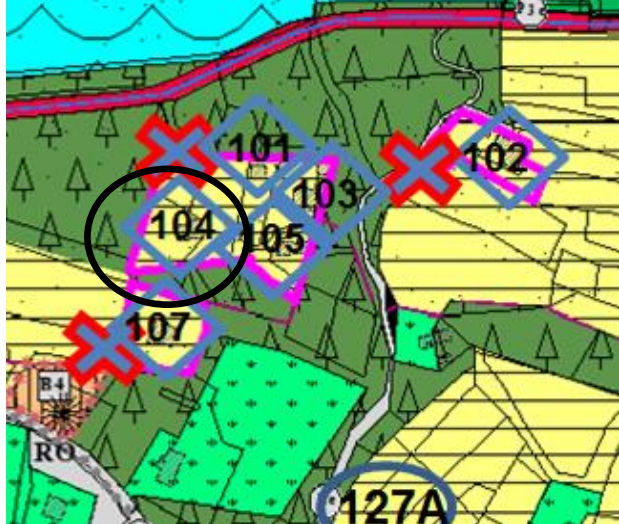
| Var | pericolo idrogeologico | dest. attuale PRG classe | dest. Variante classe | rischio attuale | rischio futuro | classe rischio PRG in vigore | classe rischio PRG variante |
|-----|------------------------|--------------------------|-----------------------|-----------------|----------------|------------------------------|-----------------------------|
| 102 | Trascurabile           | Area agricola AGRI       | Residenza ABI         | Trascurabile    | Trascurabile   | R0 <input type="checkbox"/>  | R0 <input type="checkbox"/> |

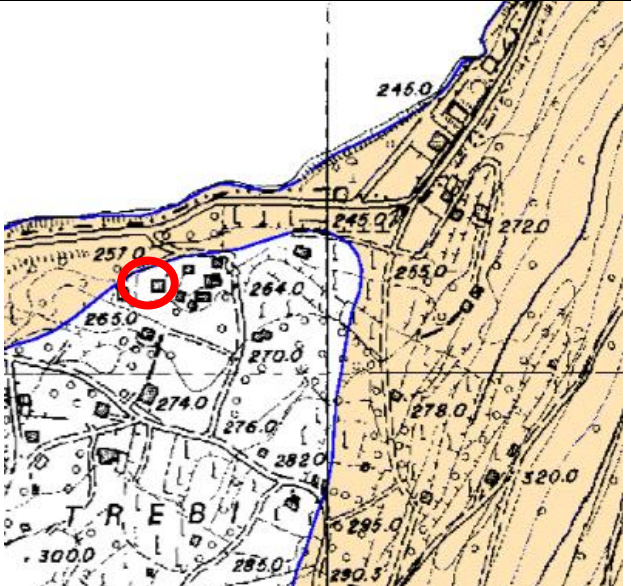
|                                                                                   |                     |                                                                                    |                     |
|-----------------------------------------------------------------------------------|---------------------|------------------------------------------------------------------------------------|---------------------|
| <b>PRG CAVEDINE</b>                                                               | <b>C. C Brusino</b> | <b>Ped 174</b>                                                                     | <b>VARIANTE 103</b> |
| Attuale destinazione                                                              |                     | Destinazione di variante                                                           |                     |
| <b>Area agricola</b>                                                              |                     | <b>Area agricola con cartiglio residenziale</b>                                    |                     |
|  |                     |  |                     |



|                                                                                    |                                             |
|------------------------------------------------------------------------------------|---------------------------------------------|
| <b>Estratto carta della pericolosità PGUAP</b>                                     | <b>classe del pericolo – eventuali note</b> |
|  | <b>pericolo idrogeologico trascurabile</b>  |


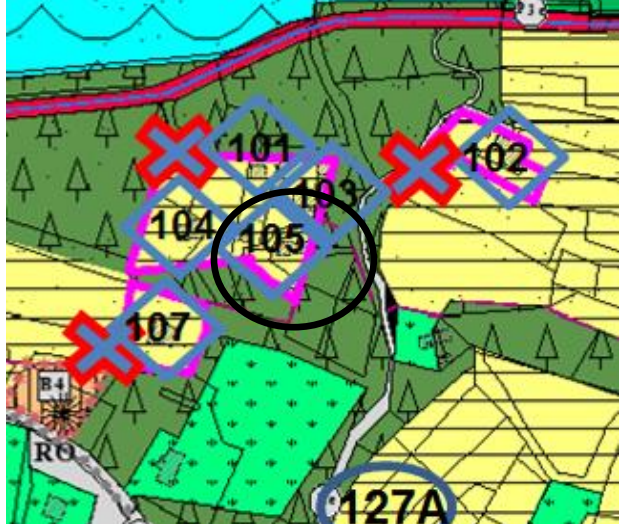
| Var | pericolo idrogeologico | dest. attuale PRG classe | dest. Variante classe | rischio attuale | rischio futuro | classe rischio PRG in vigore | classe rischio PRG variante |
|-----|------------------------|--------------------------|-----------------------|-----------------|----------------|------------------------------|-----------------------------|
| 103 | Trascurabile           | Area agricola AGRI       | Residenza ABI         | Trascurabile    | Trascurabile   | R0 <input type="checkbox"/>  | R0 <input type="checkbox"/> |

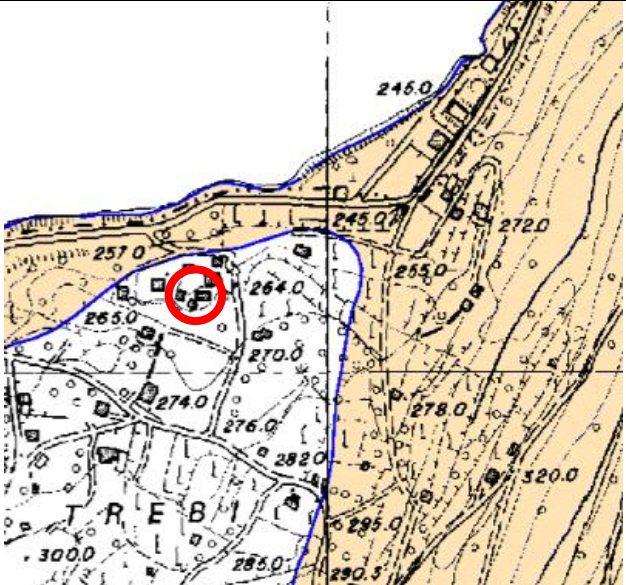




|                                                                                   |                     |                                                                                    |                     |
|-----------------------------------------------------------------------------------|---------------------|------------------------------------------------------------------------------------|---------------------|
| <b>PRG CAVEDINE</b>                                                               | <b>C. C Brusino</b> | <b>Ped 147</b>                                                                     | <b>VARIANTE 104</b> |
| Attuale destinazione                                                              |                     | Destinazione di variante                                                           |                     |
| <b>Area agricola</b>                                                              |                     | <b>Area agricola con cartiglio residenziale</b>                                    |                     |
|  |                     |  |                     |

|                                                                                    |                                             |
|------------------------------------------------------------------------------------|---------------------------------------------|
| <b>Estratto carta della pericolosità PGUAP</b>                                     | <b>classe del pericolo – eventuali note</b> |
|  | <b>pericolo idrogeologico trascurabile</b>  |

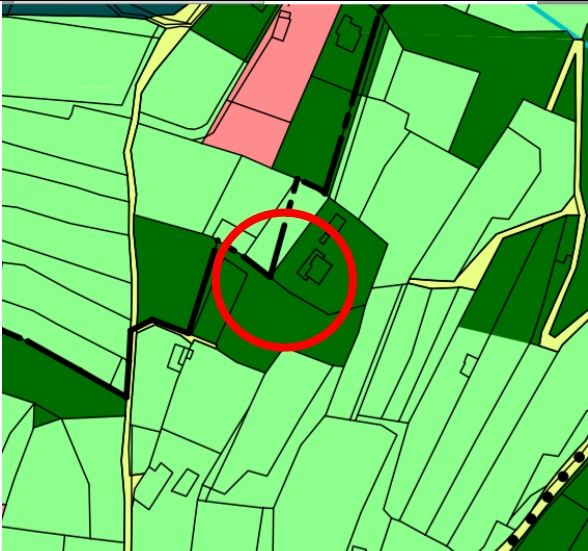
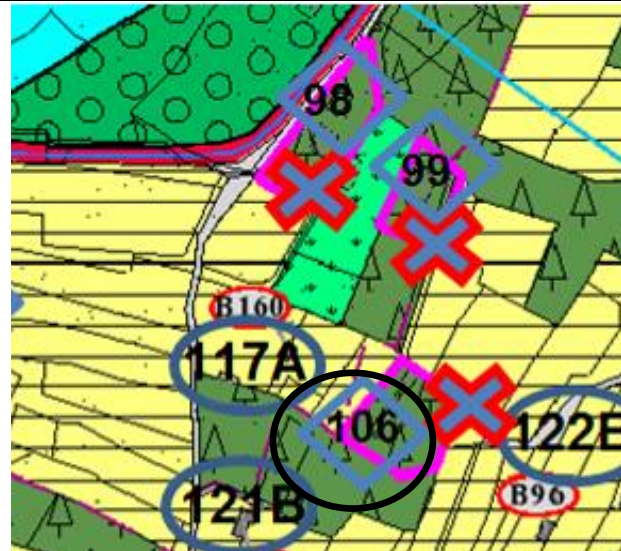
| Var | pericolo idrogeologico | dest. attuale PRG classe | dest. Variante classe | rischio attuale | rischio futuro | classe rischio PRG in vigore                                                             | classe rischio PRG variante                                                              |
|-----|------------------------|--------------------------|-----------------------|-----------------|----------------|------------------------------------------------------------------------------------------|------------------------------------------------------------------------------------------|
| 104 | Trascurabile           | Area agricola AGRI       | Residenza ABI         | Trascurabile    | Trascurabile   | R0  | R0  |


|                                                                                   |                     |                                                                                    |                     |
|-----------------------------------------------------------------------------------|---------------------|------------------------------------------------------------------------------------|---------------------|
| <b>PRG CAVEDINE</b>                                                               | <b>C. C Brusino</b> | <b>Ped 185</b>                                                                     | <b>VARIANTE 105</b> |
| Attuale destinazione                                                              |                     | Destinazione di variante                                                           |                     |
| <b>Area agricola</b>                                                              |                     | <b>Area agricola con cartiglio residenziale</b>                                    |                     |
|  |                     |  |                     |



|                                                                                    |                                             |
|------------------------------------------------------------------------------------|---------------------------------------------|
| <b>Estratto carta della pericolosità PGUAP</b>                                     | <b>classe del pericolo – eventuali note</b> |
|  | <b>pericolo idrogeologico trascurabile</b>  |

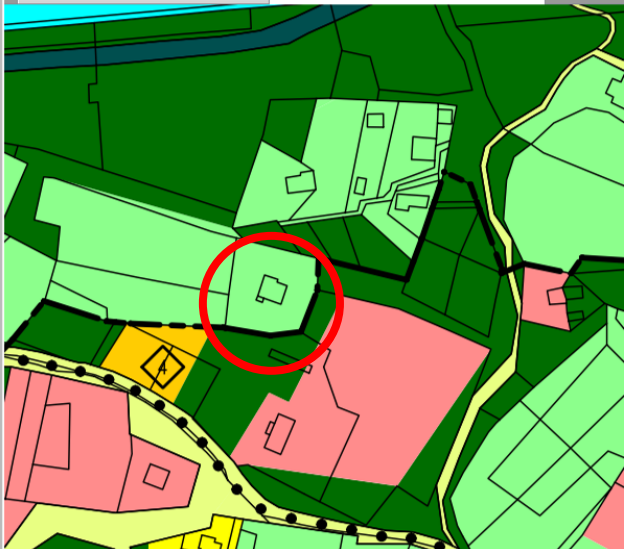
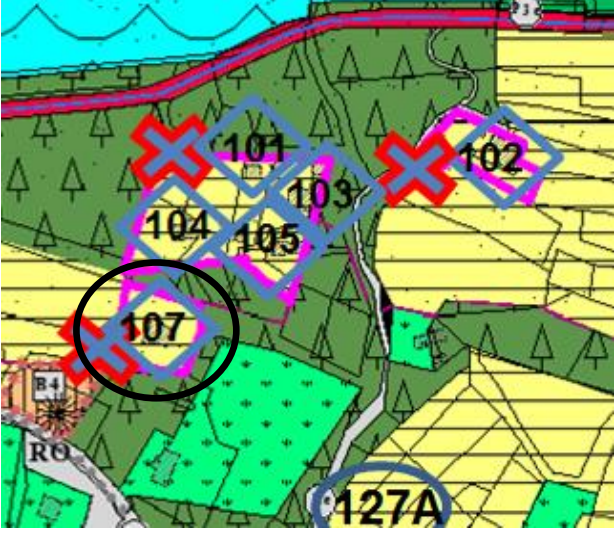
| Var | pericolo idrogeologico | dest. attuale PRG classe | dest. Variante classe | rischio attuale | rischio futuro | classe rischio PRG in vigore                                                             | classe rischio PRG variante                                                              |
|-----|------------------------|--------------------------|-----------------------|-----------------|----------------|------------------------------------------------------------------------------------------|------------------------------------------------------------------------------------------|
| 105 | Trascurabile           | Area agricola AGRI       | Residenza ABI         | Trascurabile    | Trascurabile   | R0  | R0  |

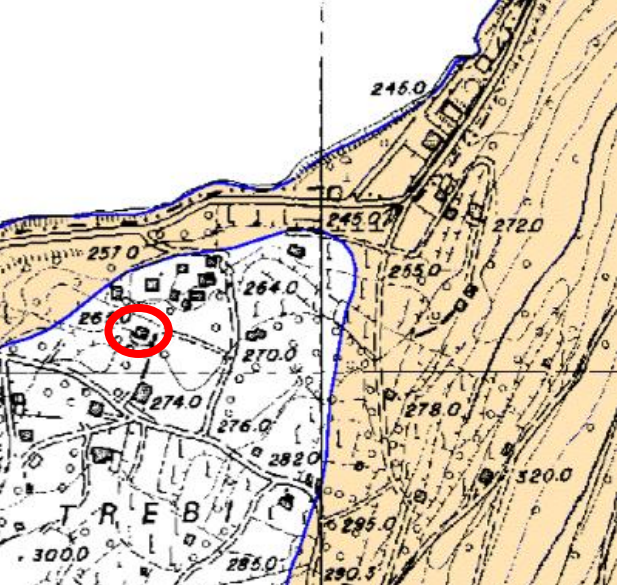


|                                                                                   |                     |                                                                                    |                     |
|-----------------------------------------------------------------------------------|---------------------|------------------------------------------------------------------------------------|---------------------|
| <b>PRG CAVEDINE</b>                                                               | <b>C. C Brusino</b> | <b>Ped 149</b>                                                                     | <b>VARIANTE 106</b> |
| Attuale destinazione                                                              |                     | Destinazione di variante                                                           |                     |
| <b>Area boscata</b>                                                               |                     | <b>cartiglio residenziale</b>                                                      |                     |
|  |                     |  |                     |

|                                                                                    |                                             |
|------------------------------------------------------------------------------------|---------------------------------------------|
| <b>Estratto carta della pericolosità PGUAP</b>                                     | <b>classe del pericolo – eventuali note</b> |
|  | <b>pericolo idrogeologico t basso</b>       |

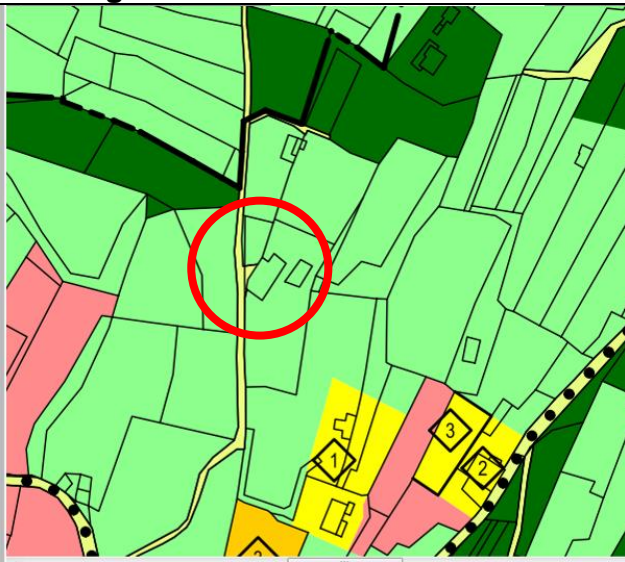

| Var | pericolo idrogeologico | dest. attuale PRG classe | dest. Variante classe | rischio attuale | rischio futuro | classe rischio PRG in vigore                                                             | classe rischio PRG variante                                                              |
|-----|------------------------|--------------------------|-----------------------|-----------------|----------------|------------------------------------------------------------------------------------------|------------------------------------------------------------------------------------------|
| 106 | Basso                  | Area agricola AGRI       | Residenza ABI         | 0,09            | 04             | R0  | R2  |

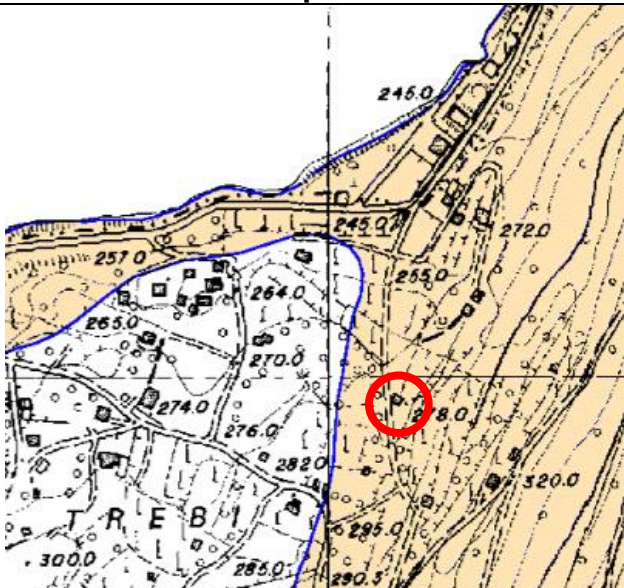
|                                                                                   |                     |                                                                                    |                     |
|-----------------------------------------------------------------------------------|---------------------|------------------------------------------------------------------------------------|---------------------|
| <b>PRG CAVEDINE</b>                                                               | <b>C. C Brusino</b> | <b>Ped 110</b>                                                                     | <b>VARIANTE 107</b> |
| Attuale destinazione                                                              |                     | Destinazione di variante                                                           |                     |
| <b>Area agricola</b>                                                              |                     | <b>Area agricola con cartiglio residenziale</b>                                    |                     |
|  |                     |  |                     |



|                                                                                    |                                                                  |
|------------------------------------------------------------------------------------|------------------------------------------------------------------|
| <b>Estratto carta della pericolosità PGUAP</b>                                     | <b>classe del pericolo – eventuali note</b>                      |
|  | <b>pericolo idrogeologico trascurabile</b><br><b>basso medio</b> |

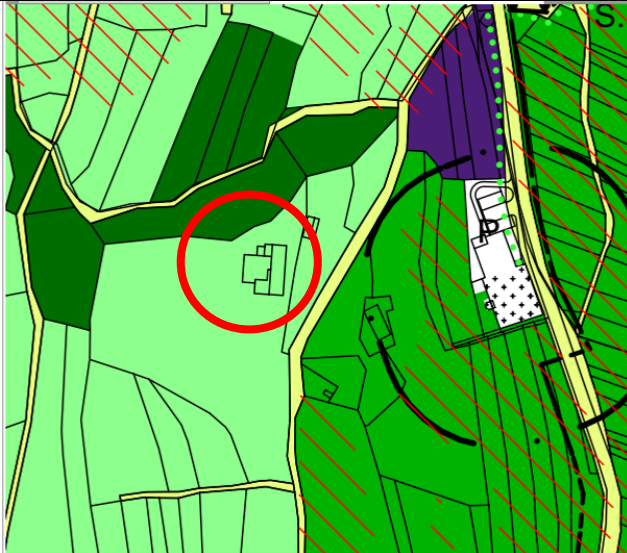
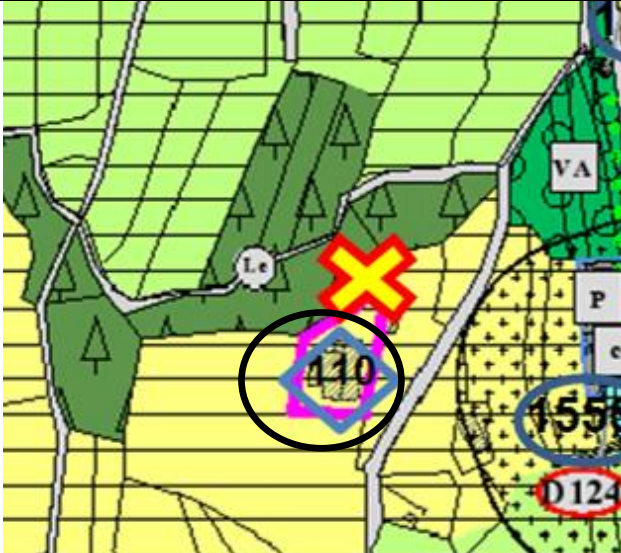
| Var | pericolo idrogeologico | dest. attuale PRG classe | dest. Variante classe | rischio attuale | rischio futuro | classe rischio PRG in vigore | classe rischio PRG variante |
|-----|------------------------|--------------------------|-----------------------|-----------------|----------------|------------------------------|-----------------------------|
| 107 | Trascurabile           | Area agricola AGRI       | Residenza ABI         | Trascurabile    | Trascurabile   | R0 <input type="checkbox"/>  | R0 <input type="checkbox"/> |

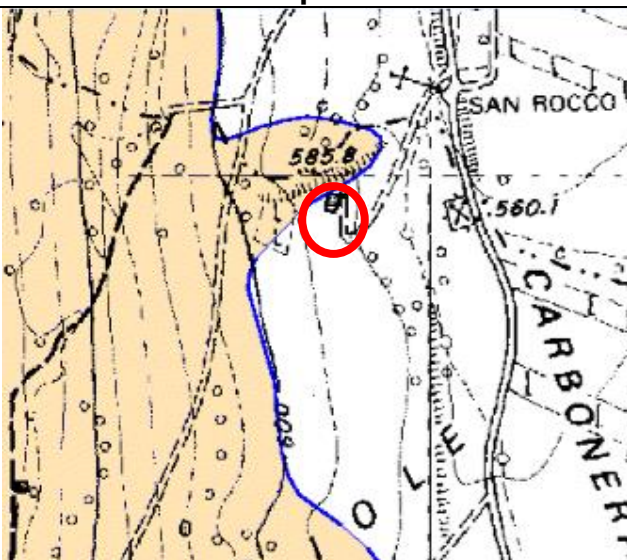




|                                                                                   |                     |                                                                                    |                     |
|-----------------------------------------------------------------------------------|---------------------|------------------------------------------------------------------------------------|---------------------|
| <b>PRG CAVEDINE</b>                                                               | <b>C. C Brusino</b> | <b>Ped 116 - 228</b>                                                               | <b>VARIANTE 109</b> |
| Attuale destinazione                                                              |                     | Destinazione di variante                                                           |                     |
| <b>Area agricola</b>                                                              |                     | <b>Area agricola con cartiglio residenziale</b>                                    |                     |
|  |                     |  |                     |

|                                                                                    |                                             |
|------------------------------------------------------------------------------------|---------------------------------------------|
| <b>Estratto carta della pericolosità PGUAP</b>                                     | <b>classe del pericolo – eventuali note</b> |
|  | <b>pericolo idrogeologico basso</b>         |


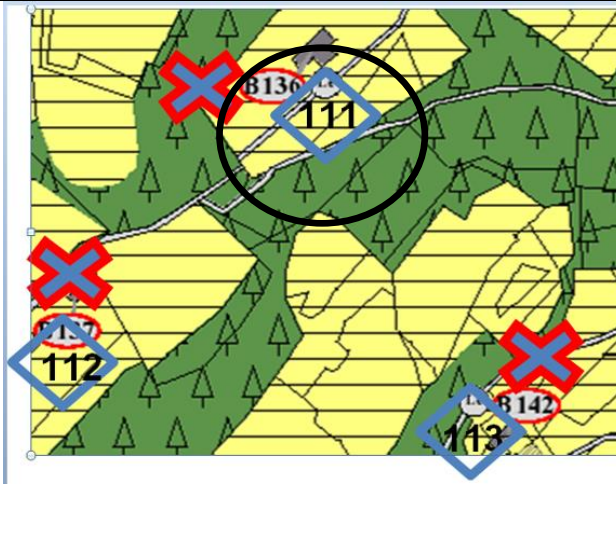
| Var | pericolo idrogeologico | dest. attuale PRG classe | dest. Variante classe | rischio attuale | rischio futuro | classe rischio PRG in vigore                                                             | classe rischio PRG variante                                                              |
|-----|------------------------|--------------------------|-----------------------|-----------------|----------------|------------------------------------------------------------------------------------------|------------------------------------------------------------------------------------------|
| 109 | Basso                  | Area agricola AGRI       | Residenza ABI         | 0,09            | 04             | R0  | R2  |

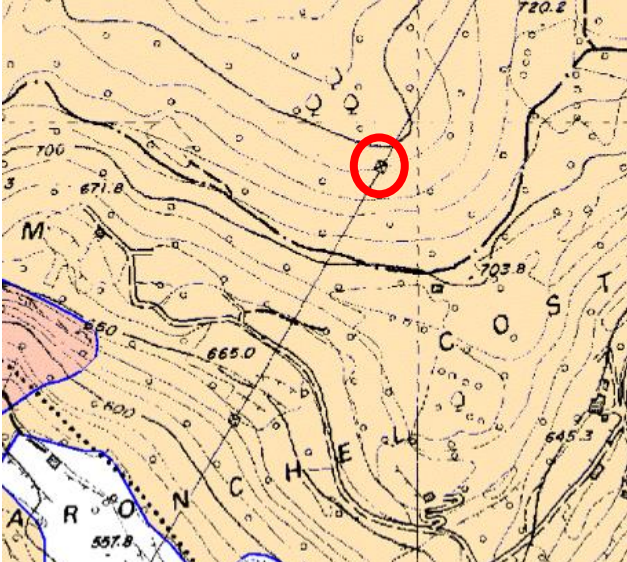
|                                                                                   |                           |                                                                                    |                     |
|-----------------------------------------------------------------------------------|---------------------------|------------------------------------------------------------------------------------|---------------------|
| <b>PRG CAVEDINE</b>                                                               | <b>C. C Vigo Cavedine</b> | <b>Ped 408</b>                                                                     | <b>VARIANTE 110</b> |
| Attuale destinazione                                                              |                           | Destinazione di variante                                                           |                     |
| <b>Area agricola</b>                                                              |                           | <b>Area agricola con cartiglio residenziale</b>                                    |                     |
|  |                           |  |                     |



|                                                                                    |                                                            |
|------------------------------------------------------------------------------------|------------------------------------------------------------|
| <b>Estratto carta della pericolosità PGUAP</b>                                     | <b>classe del pericolo – eventuali note</b>                |
|  | <b>pericolo idrogeologico trascurabile<br/>basso medio</b> |


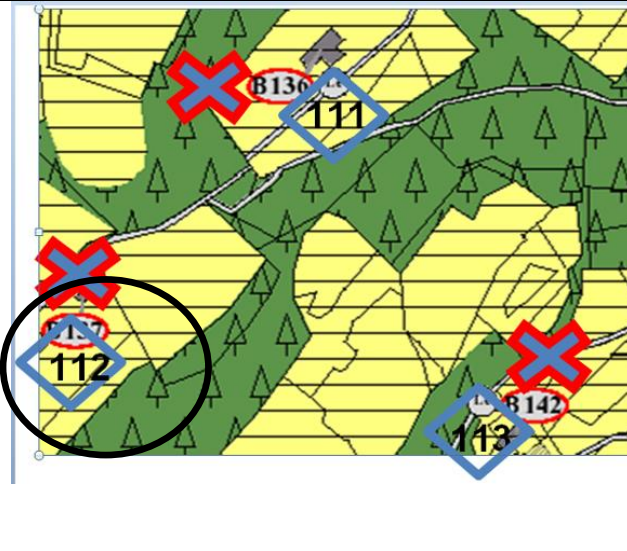
| Var | pericolo idrogeologico | dest. attuale PRG classe | dest. Variante classe | rischio attuale | rischio futuro | classe rischio PRG in vigore                                                             | classe rischio PRG variante                                                              |
|-----|------------------------|--------------------------|-----------------------|-----------------|----------------|------------------------------------------------------------------------------------------|------------------------------------------------------------------------------------------|
| 110 | Trascurabile           | Area agricola AGRI       | Residenza ABI         | Trascurabile    | Trascurabile   | R0  | R0  |

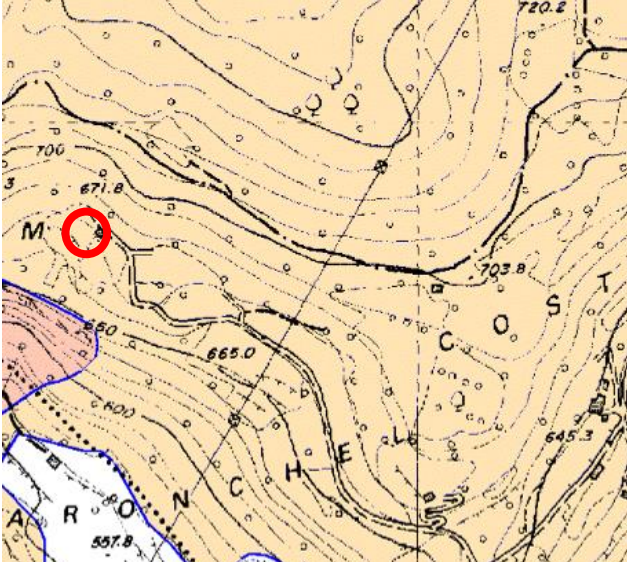




|                                                                                   |                           |                                                                                    |                     |
|-----------------------------------------------------------------------------------|---------------------------|------------------------------------------------------------------------------------|---------------------|
| <b>PRG CAVEDINE</b>                                                               | <b>C. C Vigo Cavedine</b> | <b>Ped 194</b>                                                                     | <b>VARIANTE 111</b> |
| Attuale destinazione                                                              |                           | Destinazione di variante                                                           |                     |
| <b>Area agricola</b>                                                              |                           | <b>Area agricola con cartiglio residenziale</b>                                    |                     |
|  |                           |  |                     |

|                                                                                    |                                             |
|------------------------------------------------------------------------------------|---------------------------------------------|
| <b>Estratto carta della pericolosità PGUAP</b>                                     | <b>classe del pericolo – eventuali note</b> |
|  | <b>pericolo idrogeologico basso</b>         |


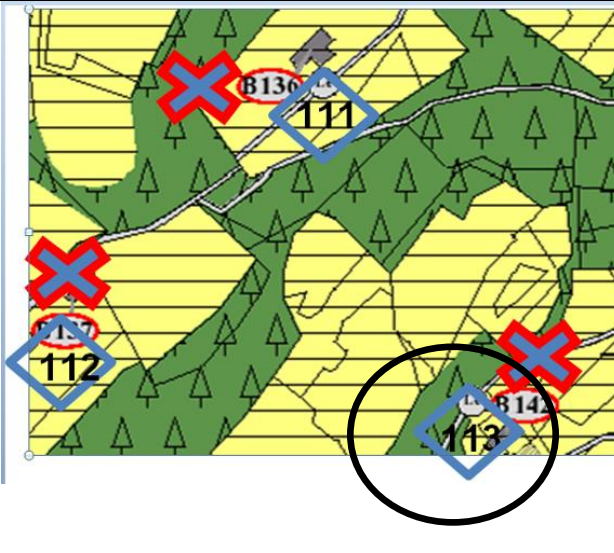
| Var | pericolo idrogeologico | dest. attuale PRG classe | dest. Variante classe | rischio attuale | rischio futuro | classe rischio PRG in vigore                                                             | classe rischio PRG variante                                                              |
|-----|------------------------|--------------------------|-----------------------|-----------------|----------------|------------------------------------------------------------------------------------------|------------------------------------------------------------------------------------------|
| 111 | Basso                  | Area agricola AGRI       | Residenza ABI         | 0,09            | 04             | R0  | R2  |

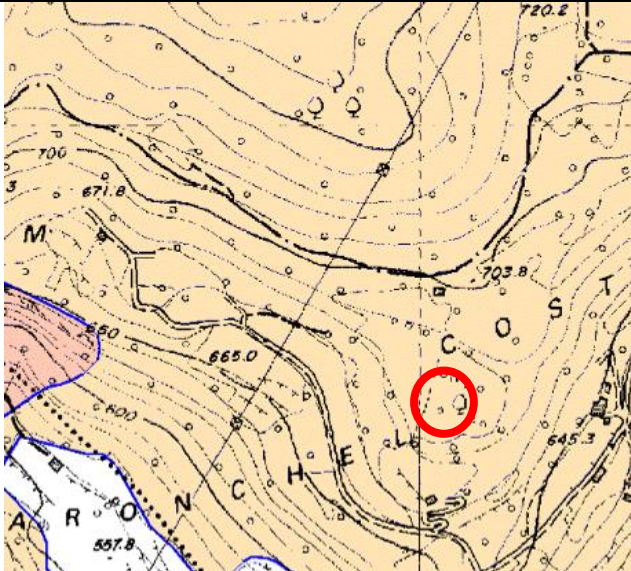
|                                                                                   |                           |                                                                                    |                     |
|-----------------------------------------------------------------------------------|---------------------------|------------------------------------------------------------------------------------|---------------------|
| <b>PRG CAVEDINE</b>                                                               | <b>C. C Vigo cavedine</b> | <b>Ped 478</b>                                                                     | <b>VARIANTE 112</b> |
| Attuale destinazione                                                              |                           | Destinazione di variante                                                           |                     |
| <b>Area agricola</b>                                                              |                           | <b>Area agricola con cartiglio residenziale</b>                                    |                     |
|  |                           |  |                     |



|                                                                                    |                                             |
|------------------------------------------------------------------------------------|---------------------------------------------|
| <b>Estratto carta della pericolosità PGUAP</b>                                     | <b>classe del pericolo – eventuali note</b> |
|  | <b>pericolo idrogeologico t basso</b>       |


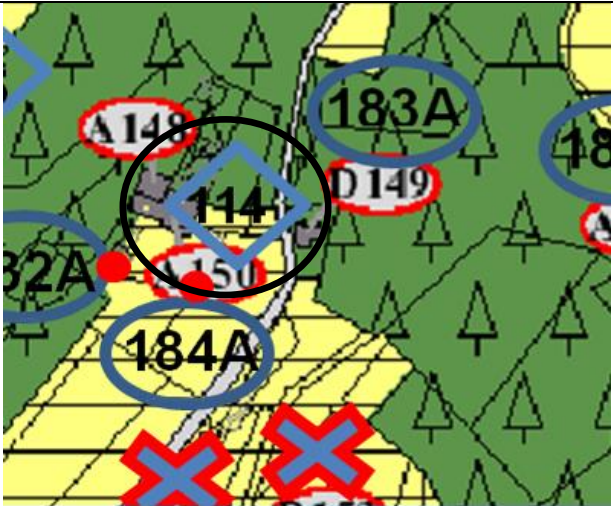
| Var | pericolo idrogeologico | dest. attuale PRG classe | dest. Variante classe | rischio attuale | rischio futuro | classe rischio PRG in vigore                                                             | classe rischio PRG variante                                                              |
|-----|------------------------|--------------------------|-----------------------|-----------------|----------------|------------------------------------------------------------------------------------------|------------------------------------------------------------------------------------------|
| 112 | Basso                  | Area agricola AGRI       | Residenza ABI         | 0,09            | 04             | R0  | R2  |

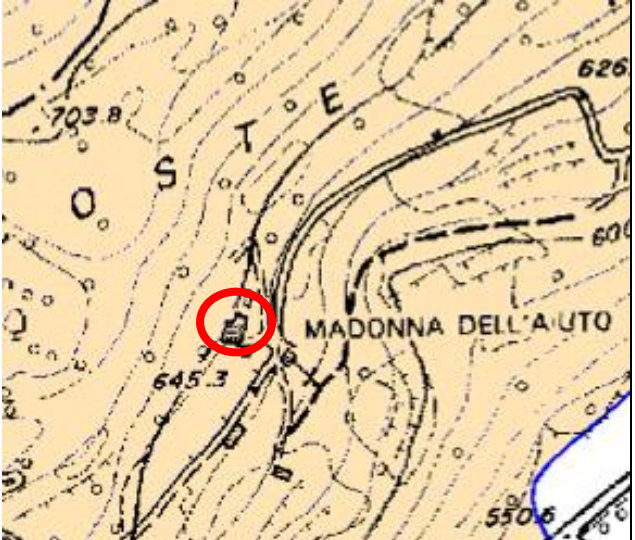




|                                                                                   |                           |                                                                                    |                     |
|-----------------------------------------------------------------------------------|---------------------------|------------------------------------------------------------------------------------|---------------------|
| <b>PRG CAVEDINE</b>                                                               | <b>C. C Vigo Cavedine</b> | <b>Ped 221</b>                                                                     | <b>VARIANTE 113</b> |
| Attuale destinazione                                                              |                           | Destinazione di variante                                                           |                     |
| <b>Area agricola</b>                                                              |                           | <b>Area agricola con cartiglio residenziale</b>                                    |                     |
|  |                           |  |                     |

|                                                                                    |                                                            |
|------------------------------------------------------------------------------------|------------------------------------------------------------|
| <b>Estratto carta della pericolosità PGUAP</b>                                     | <b>classe del pericolo – eventuali note</b>                |
|  | <b>pericolo idrogeologico trascurabile<br/>basso medio</b> |


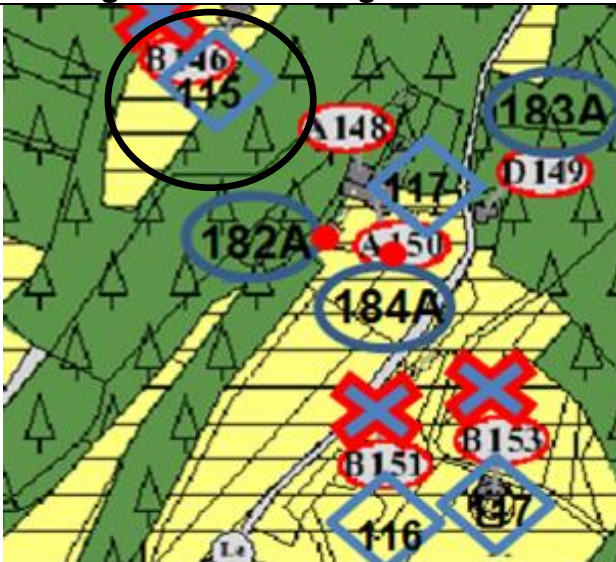
| Var | pericolo idrogeologico | dest. attuale PRG classe | dest. Variante classe | rischio attuale | rischio futuro | classe rischio PRG in vigore                                                             | classe rischio PRG variante                                                              |
|-----|------------------------|--------------------------|-----------------------|-----------------|----------------|------------------------------------------------------------------------------------------|------------------------------------------------------------------------------------------|
| 113 | Basso                  | Area agricola AGRI       | Residenza ABI         | 0,09            | 04             | R0  | R2  |

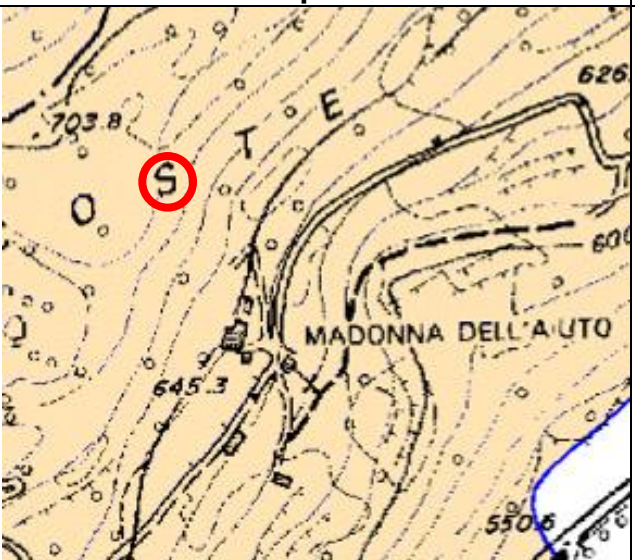
|                                                                                   |                           |                                                                                    |                     |
|-----------------------------------------------------------------------------------|---------------------------|------------------------------------------------------------------------------------|---------------------|
| <b>PRG<br/>CAVEDINE</b>                                                           | <b>C. C Vigo Cavedine</b> | <b>Ped 177/1/2</b>                                                                 | <b>VARIANTE 114</b> |
| Attuale destinazione                                                              |                           | Destinazione di variante                                                           |                     |
| <b>Area boscata</b>                                                               |                           | <b>cartiglio residenziale</b>                                                      |                     |
|  |                           |  |                     |



|                                                                                    |                                             |
|------------------------------------------------------------------------------------|---------------------------------------------|
| <b>Estratto carta della pericolosità PGUAP</b>                                     | <b>classe del pericolo – eventuali note</b> |
|  | <b>pericolo idrogeologico basso</b>         |

| Var | pericolo idrogeologico | dest. attuale PRG classe | dest. Variante classe | rischio attuale | rischio futuro | classe rischio PRG in vigore                                                             | classe rischio PRG variante                                                              |
|-----|------------------------|--------------------------|-----------------------|-----------------|----------------|------------------------------------------------------------------------------------------|------------------------------------------------------------------------------------------|
| 114 | Basso                  | Area agricola AGRI       | Residenza ABI         | 0,06            | 04             | R0  | R2  |


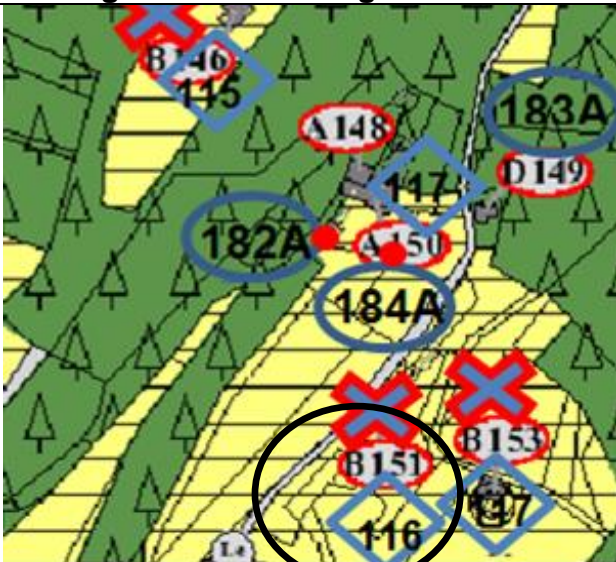
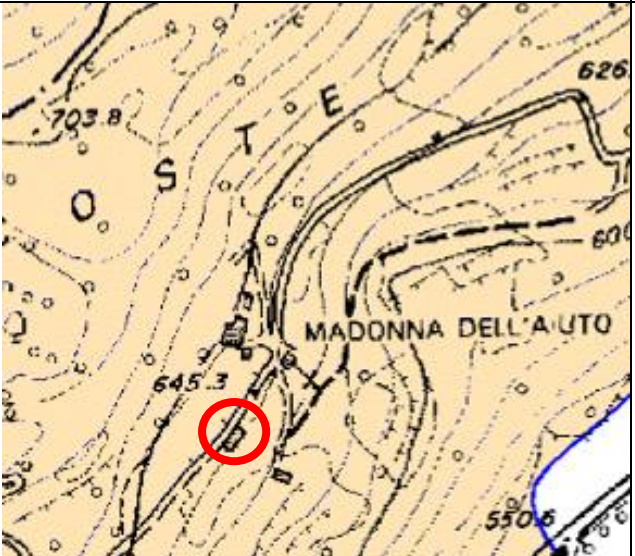




|                                                                                   |                           |                                                                                    |                     |
|-----------------------------------------------------------------------------------|---------------------------|------------------------------------------------------------------------------------|---------------------|
| <b>PRG CAVEDINE</b>                                                               | <b>C. C Vigo Cavedine</b> | <b>Ped 457</b>                                                                     | <b>VARIANTE 115</b> |
| Attuale destinazione                                                              |                           | Destinazione di variante                                                           |                     |
| <b>Area agricola</b>                                                              |                           | <b>Area agricola con cartiglio residenziale</b>                                    |                     |
|  |                           |  |                     |

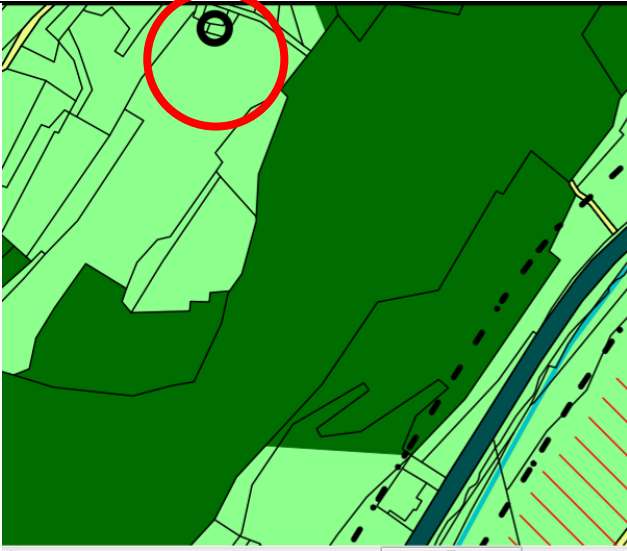
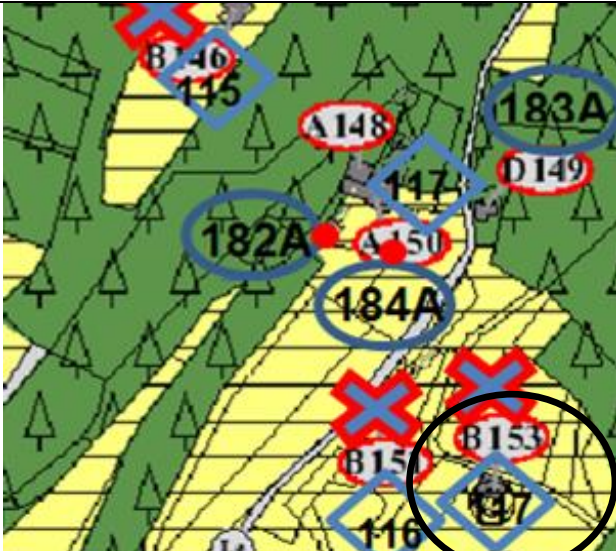
|                                                                                    |                                             |
|------------------------------------------------------------------------------------|---------------------------------------------|
| <b>Estratto carta della pericolosità PGUAP</b>                                     | <b>classe del pericolo – eventuali note</b> |
|  | <b>pericolo idrogeologico basso</b>         |


| Var | pericolo idrogeologico | dest. attuale PRG classe | dest. Variante classe | rischio attuale | rischio futuro | classe rischio PRG in vigore                                                             | classe rischio PRG variante                                                              |
|-----|------------------------|--------------------------|-----------------------|-----------------|----------------|------------------------------------------------------------------------------------------|------------------------------------------------------------------------------------------|
| 115 | Basso                  | Area agricola AGRI       | Residenza ABI         | 0,09            | 04             | R0  | R2  |





|                                                                                    |                           |                                                                                    |                     |
|------------------------------------------------------------------------------------|---------------------------|------------------------------------------------------------------------------------|---------------------|
| <b>PRG CAVEDINE</b>                                                                | <b>C. C Vigo Cavedine</b> | <b>Ped 176</b>                                                                     | <b>VARIANTE 116</b> |
| Attuale destinazione                                                               |                           | Destinazione di variante                                                           |                     |
| <b>Area agricola</b>                                                               |                           | <b>Area agricola con cartiglio residenziale</b>                                    |                     |
|   |                           |  |                     |
| <b>Estratto carta della pericolosità PGUAP</b>                                     |                           | <b>classe del pericolo – eventuali note</b>                                        |                     |
|  |                           | pericolo idrogeologico basso                                                       |                     |

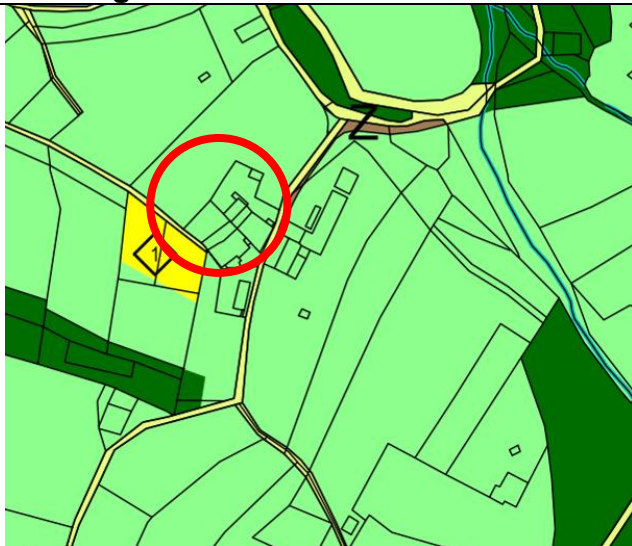
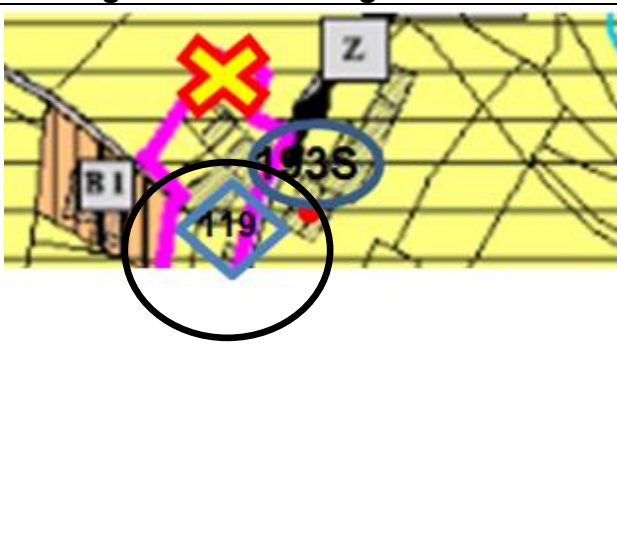
| Var | pericolo idrogeologico | dest. attuale PRG classe | dest. Variante classe | rischio attuale | rischio futuro | classe rischio PRG in vigore                                                             | classe rischio PRG variante                                                              |
|-----|------------------------|--------------------------|-----------------------|-----------------|----------------|------------------------------------------------------------------------------------------|------------------------------------------------------------------------------------------|
| 116 | Basso                  | Area agricola AGRI       | Residenza ABI         | 0,09            | 04             | R0  | R2  |

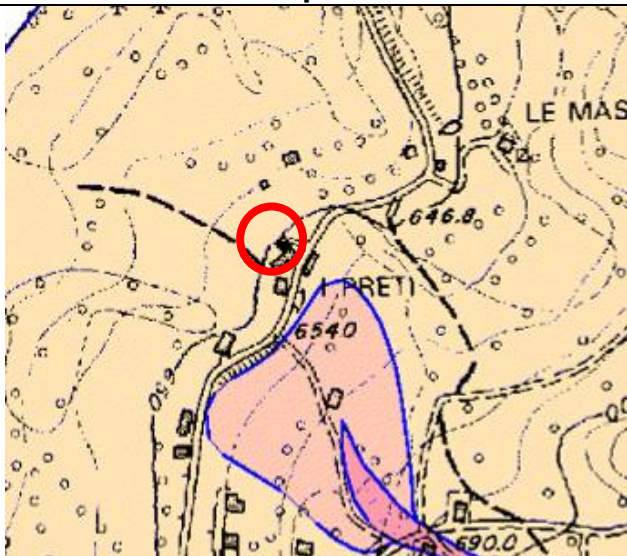
|                                                                                   |                           |                                                                                    |                     |
|-----------------------------------------------------------------------------------|---------------------------|------------------------------------------------------------------------------------|---------------------|
| <b>PRG<br/>CAVEDINE</b>                                                           | <b>C. C Vigo Cavedine</b> | <b>Ped 179</b>                                                                     | <b>VARIANTE 117</b> |
| Attuale destinazione                                                              |                           | Destinazione di variante                                                           |                     |
| <b>Area agricola</b>                                                              |                           | <b>Area agricola con cartiglio residenziale</b>                                    |                     |
|  |                           |  |                     |



|                                                                                    |                                                            |
|------------------------------------------------------------------------------------|------------------------------------------------------------|
| <b>Estratto carta della pericolosità PGUAP</b>                                     | <b>classe del pericolo – eventuali note</b>                |
|  | <b>pericolo idrogeologico trascurabile<br/>basso medio</b> |

| Var | pericolo<br>idrogeologico | dest. attuale<br>PRG<br>classe | dest.<br>Variante<br>classe | rischio<br>attuale | rischio<br>futuro | classe<br>rischio<br>PRG in<br>vigore                                                    | classe<br>rischio<br>PRG<br>variante                                                     |
|-----|---------------------------|--------------------------------|-----------------------------|--------------------|-------------------|------------------------------------------------------------------------------------------|------------------------------------------------------------------------------------------|
| 117 | Basso                     | Area agricola<br>AGRI          | Residenza<br>ABI            | 0,09               | 04                | R0  | R2  |

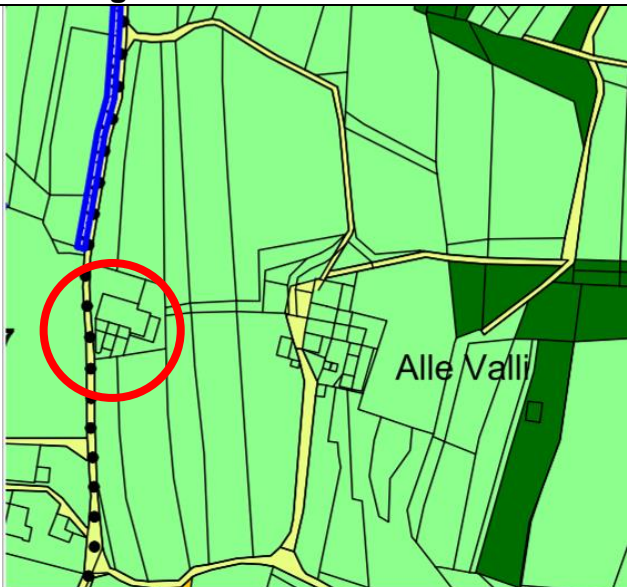



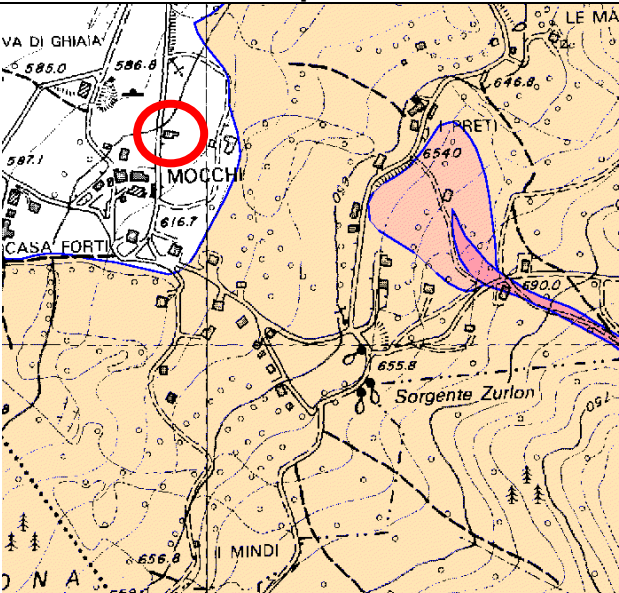
|                                                                                   |                           |                                                                                    |                     |
|-----------------------------------------------------------------------------------|---------------------------|------------------------------------------------------------------------------------|---------------------|
| <b>PRG CAVEDINE</b>                                                               | <b>C. C Vigo Cavedine</b> | <b>Ped 150 - 148</b>                                                               | <b>VARIANTE 119</b> |
| Attuale destinazione                                                              |                           | Destinazione di variante                                                           |                     |
| <b>Area agricola</b>                                                              |                           | <b>Area agricola con cartiglio residenziale</b>                                    |                     |
|  |                           |  |                     |



|                                                                                    |                                                            |
|------------------------------------------------------------------------------------|------------------------------------------------------------|
| <b>Estratto carta della pericolosità PGUAP</b>                                     | <b>classe del pericolo – eventuali note</b>                |
|  | <b>pericolo idrogeologico trascurabile<br/>basso medio</b> |

| Var | pericolo idrogeologico | dest. attuale PRG classe | dest. Variante classe | rischio attuale | rischio futuro | classe rischio PRG in vigore                                                             | classe rischio PRG variante                                                              |
|-----|------------------------|--------------------------|-----------------------|-----------------|----------------|------------------------------------------------------------------------------------------|------------------------------------------------------------------------------------------|
| 119 | Basso                  | Area agricola AGRI       | Residenza ABI         | 0,09            | 04             | R0  | R2  |



|                                                                                   |                           |                                                                                    |                     |
|-----------------------------------------------------------------------------------|---------------------------|------------------------------------------------------------------------------------|---------------------|
| <b>PRG CAVEDINE</b>                                                               | <b>C. C Vigo Cavedine</b> | <b>Ped 514</b>                                                                     | <b>VARIANTE 120</b> |
| Attuale destinazione                                                              |                           | Destinazione di variante                                                           |                     |
| <b>Area agricola</b>                                                              |                           | <b>Area agricola con cartiglio residenziale</b>                                    |                     |
|  |                           |  |                     |

|                                                                                     |                                             |
|-------------------------------------------------------------------------------------|---------------------------------------------|
| <b>Estratto carta della pericolosità PGUAP</b>                                      | <b>classe del pericolo – eventuali note</b> |
|  | <b>pericolo idrogeologico trascurabile</b>  |

| Var | pericolo idrogeologico | dest. attuale PRG classe | dest. Variante classe | rischio attuale | rischio futuro | classe rischio PRG in vigore                                                             | classe rischio PRG variante                                                              |
|-----|------------------------|--------------------------|-----------------------|-----------------|----------------|------------------------------------------------------------------------------------------|------------------------------------------------------------------------------------------|
| 120 | Trascurabile           | Area agricola AGRI       | Residenza ABI         | Trascurabile    | Trascurabile   | R0  | R0  |

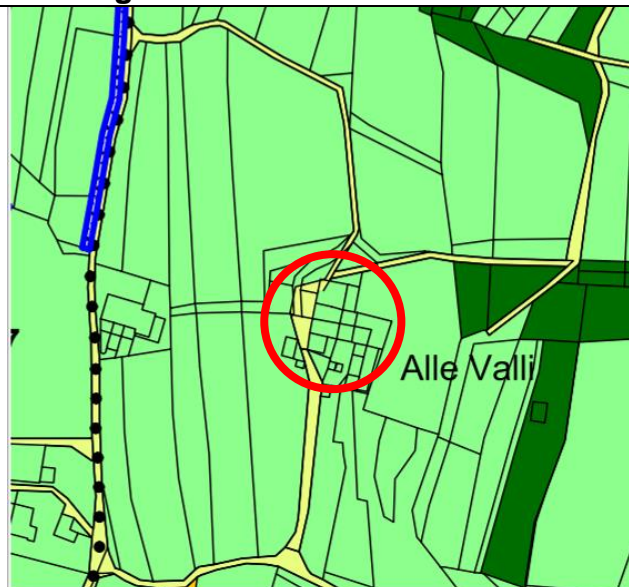
|                     |                           |                             |                     |
|---------------------|---------------------------|-----------------------------|---------------------|
| <b>PRG CAVEDINE</b> | <b>C. C Vigo Cavedine</b> | <b>Ped 153 -154-155-156</b> | <b>VARIANTE 121</b> |
|---------------------|---------------------------|-----------------------------|---------------------|

Attuale destinazione

Destinazione di variante

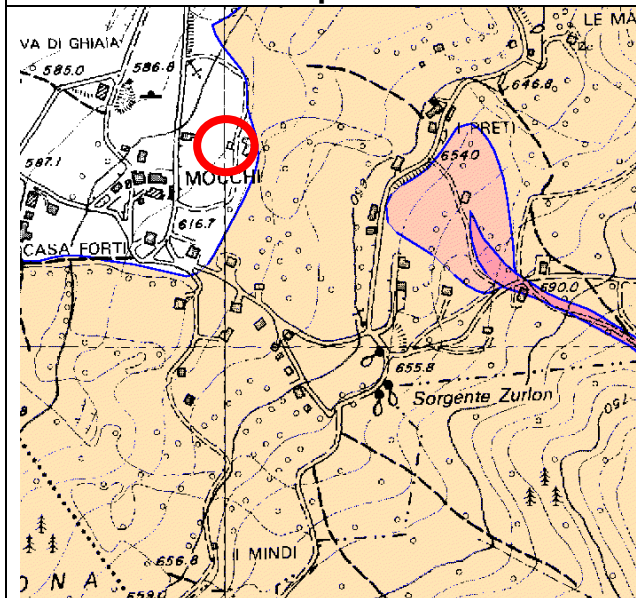
**Area agricola**

**Area agricola con cartiglio residenziale**



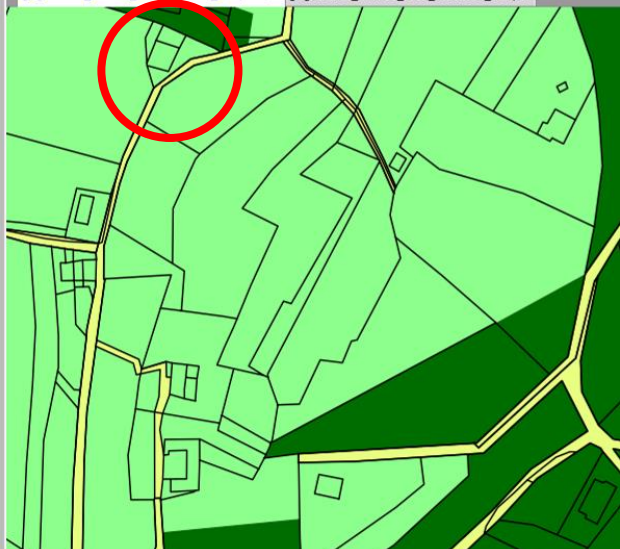

**Estratto carta della pericolosità PGUAP**

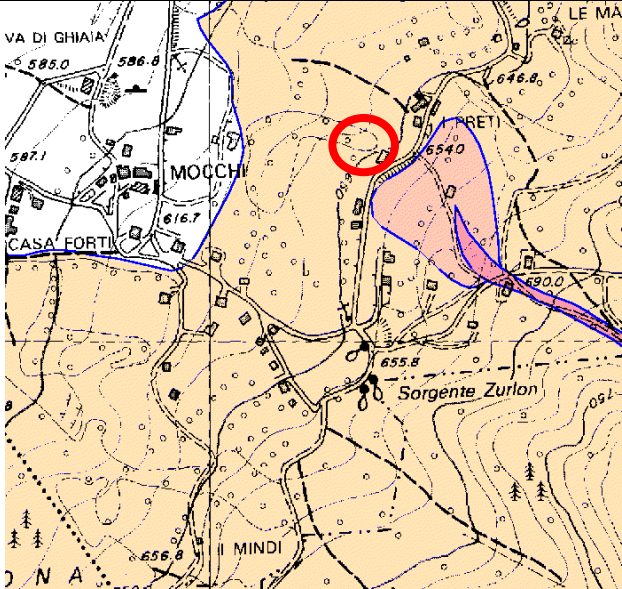
**classe del pericolo – eventuali note**  
**pericolo idrogeologico trascurabile**





| Var | pericolo idrogeologico | dest. attuale PRG classe | dest. Variante classe | rischio attuale | rischio futuro | classe rischio PRG in vigore | classe rischio PRG variante |
|-----|------------------------|--------------------------|-----------------------|-----------------|----------------|------------------------------|-----------------------------|
| 121 | Trascurabile           | Area agricola AGRI       | Residenza ABI         | Trascurabile    | Trascurabile   | R0 <input type="checkbox"/>  | R0 <input type="checkbox"/> |

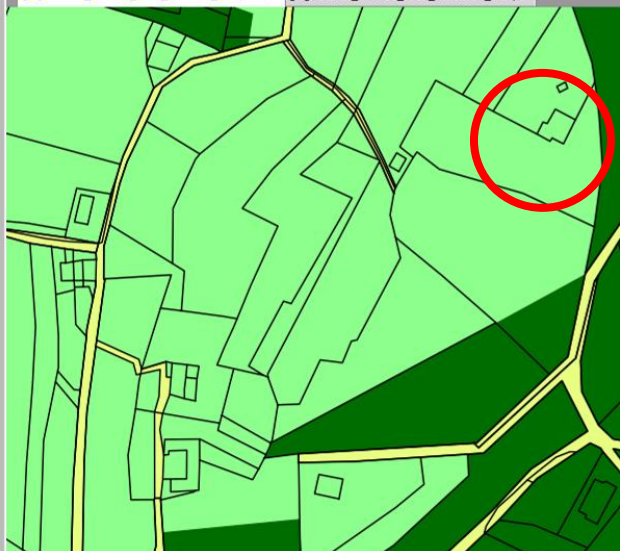
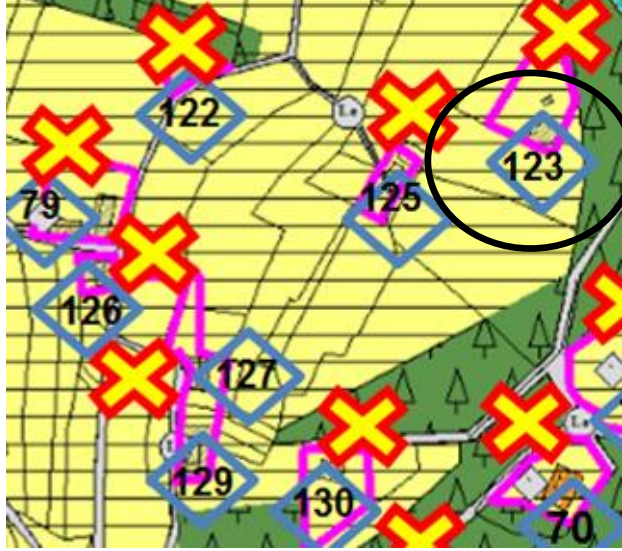


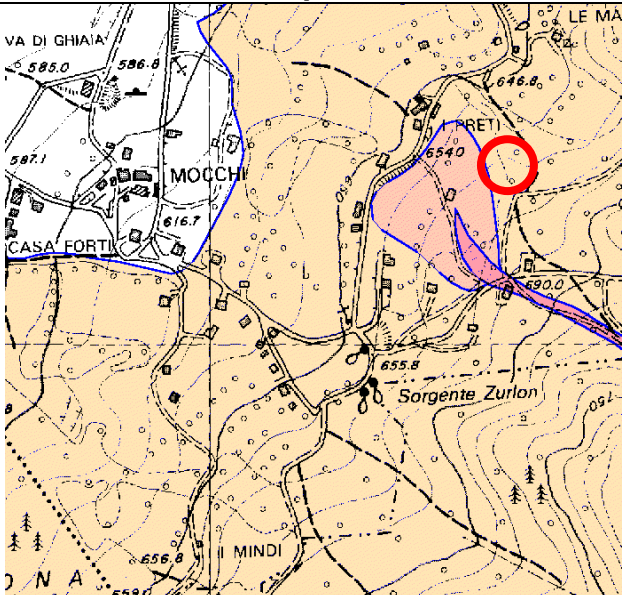
|                                                                                   |                           |                                                                                    |                     |
|-----------------------------------------------------------------------------------|---------------------------|------------------------------------------------------------------------------------|---------------------|
| <b>PRG CAVEDINE</b>                                                               | <b>C. C Vigo Cavedine</b> | <b>Ped 152</b>                                                                     | <b>VARIANTE 122</b> |
| Attuale destinazione                                                              |                           | Destinazione di variante                                                           |                     |
| <b>Area agricola</b>                                                              |                           | <b>Area agricola con cartiglio residenziale</b>                                    |                     |
|  |                           |  |                     |



|                                                                                     |                                             |
|-------------------------------------------------------------------------------------|---------------------------------------------|
| <b>Estratto carta della pericolosità PGUAP</b>                                      | <b>classe del pericolo – eventuali note</b> |
|  | <b>pericolo idrogeologico basso</b>         |

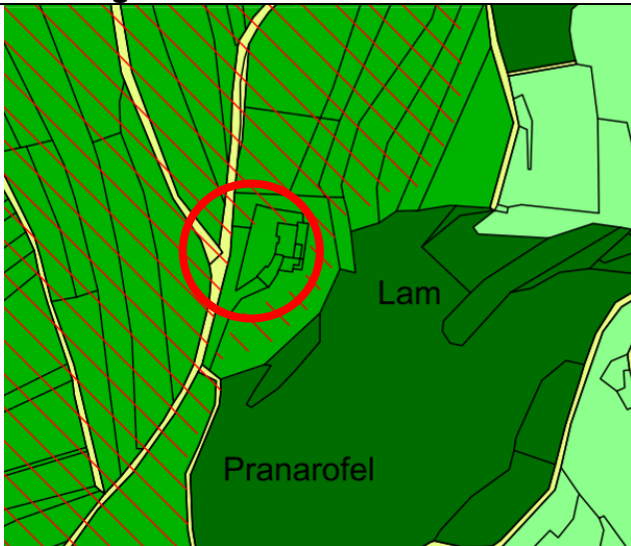
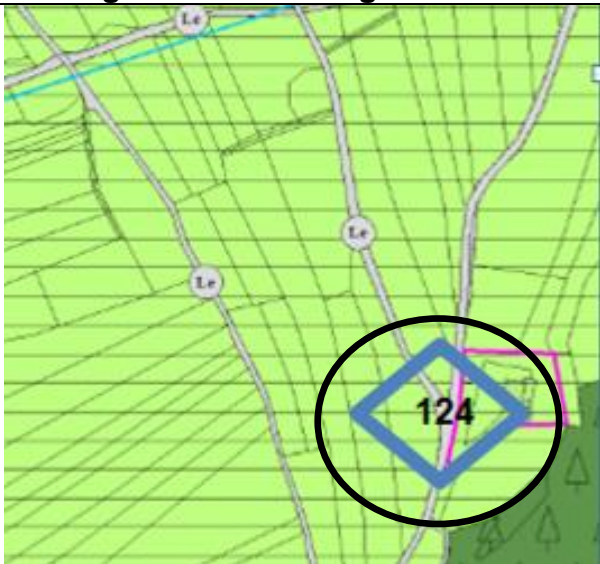
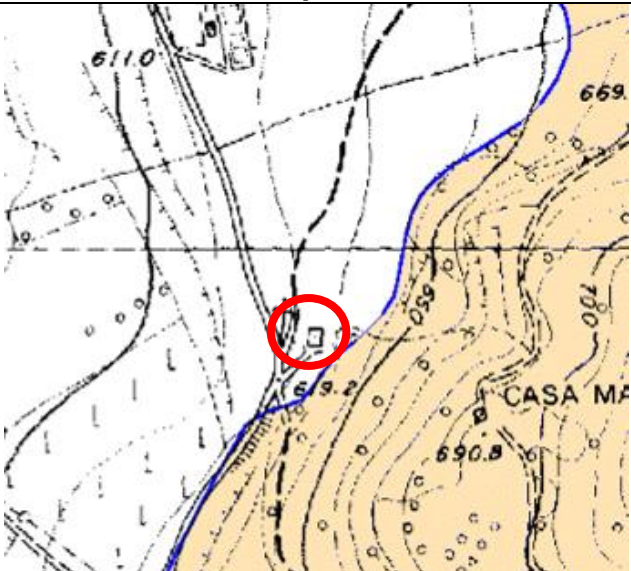
| Var | pericolo idrogeologico | dest. attuale PRG classe | dest. Variante classe | rischio attuale | rischio futuro | classe rischio PRG in vigore                                                             | classe rischio PRG variante                                                              |
|-----|------------------------|--------------------------|-----------------------|-----------------|----------------|------------------------------------------------------------------------------------------|------------------------------------------------------------------------------------------|
| 122 | Basso                  | Area agricola AGRI       | Residenza ABI         | 0,09            | 04             | R0  | R2  |





|                                                                                   |                           |                                                                                    |                     |
|-----------------------------------------------------------------------------------|---------------------------|------------------------------------------------------------------------------------|---------------------|
| <b>PRG CAVEDINE</b>                                                               | <b>C. C Vigo Cavedine</b> | <b>Ped 234</b>                                                                     | <b>VARIANTE 123</b> |
| Attuale destinazione                                                              |                           | Destinazione di variante                                                           |                     |
| <b>Area agricola</b>                                                              |                           | <b>Area agricola con cartiglio residenziale</b>                                    |                     |
|  |                           |  |                     |

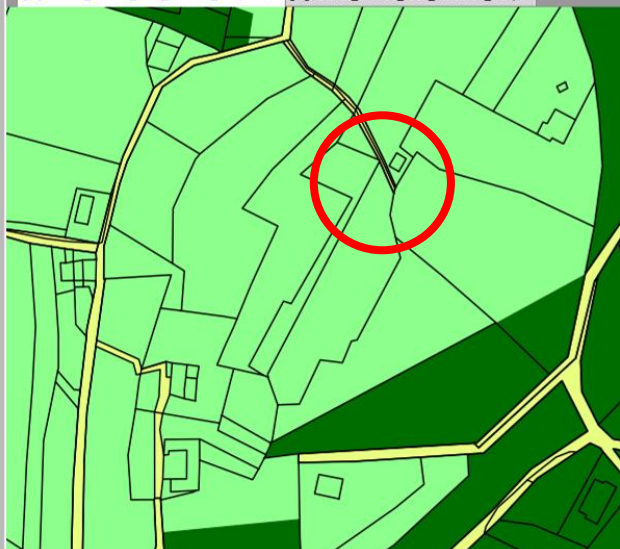

|                                                                                    |                                             |
|------------------------------------------------------------------------------------|---------------------------------------------|
| <b>Estratto carta della pericolosità PGUAP</b>                                     | <b>classe del pericolo – eventuali note</b> |
|  | <b>pericolo idrogeologico basso</b>         |

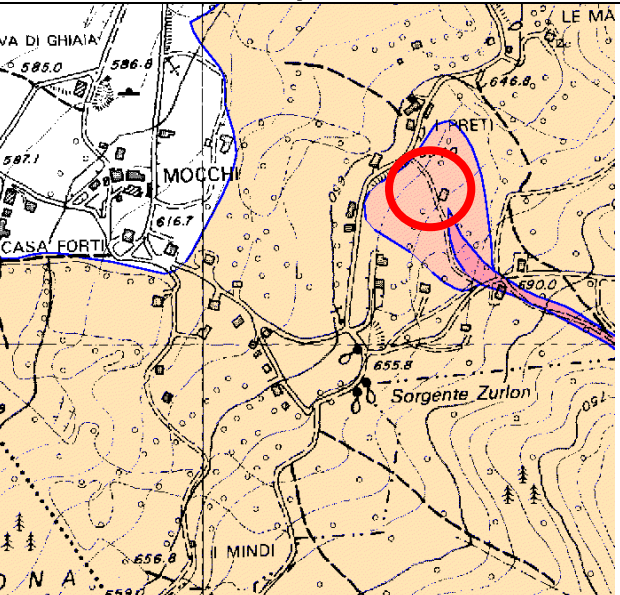
| Var | pericolo idrogeologico | dest. attuale PRG classe | dest. Variante classe | rischio attuale | rischio futuro | classe rischio PRG in vigore                                                             | classe rischio PRG variante                                                              |
|-----|------------------------|--------------------------|-----------------------|-----------------|----------------|------------------------------------------------------------------------------------------|------------------------------------------------------------------------------------------|
| 123 | Basso                  | Area agricola AGRI       | Residenza ABI         | 0,09            | 04             | R0  | R2  |



|                                                                                    |                           |                                                                                    |                     |
|------------------------------------------------------------------------------------|---------------------------|------------------------------------------------------------------------------------|---------------------|
| <b>PRG CAVEDINE</b>                                                                | <b>C. C Vigo Cavedine</b> | <b>Ped 337</b>                                                                     | <b>VARIANTE 124</b> |
| Attuale destinazione                                                               |                           | Destinazione di variante                                                           |                     |
| <b>Area agricola</b>                                                               |                           | <b>Area agricola con cartiglio residenziale</b>                                    |                     |
|   |                           |  |                     |
| <b>Estratto carta della pericolosità PGUAP</b>                                     |                           | <b>classe del pericolo – eventuali note</b>                                        |                     |
|  |                           | pericolo idrogeologico trascurabile                                                |                     |

| Var | pericolo idrogeologico | dest. attuale PRG classe | dest. Variante classe | rischio attuale | rischio futuro | classe rischio PRG in vigore                                                             | classe rischio PRG variante                                                              |
|-----|------------------------|--------------------------|-----------------------|-----------------|----------------|------------------------------------------------------------------------------------------|------------------------------------------------------------------------------------------|
| 124 | Trascurabile           | Area agricola AGRI       | Residenza ABI         | Trascurabile    | Trascurabile   | R0  | R0  |

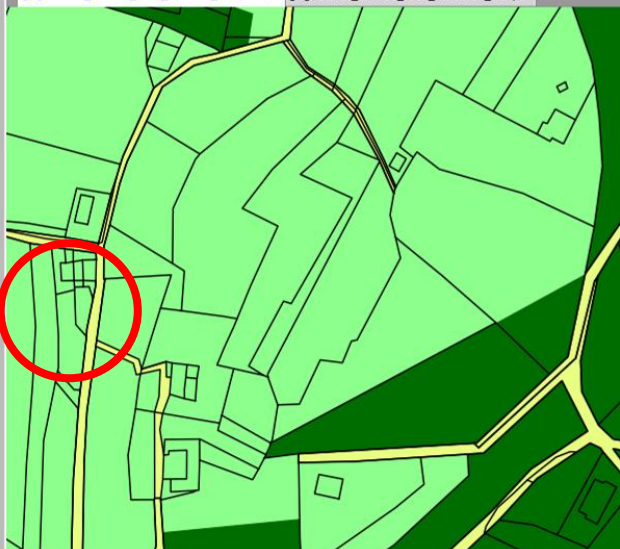



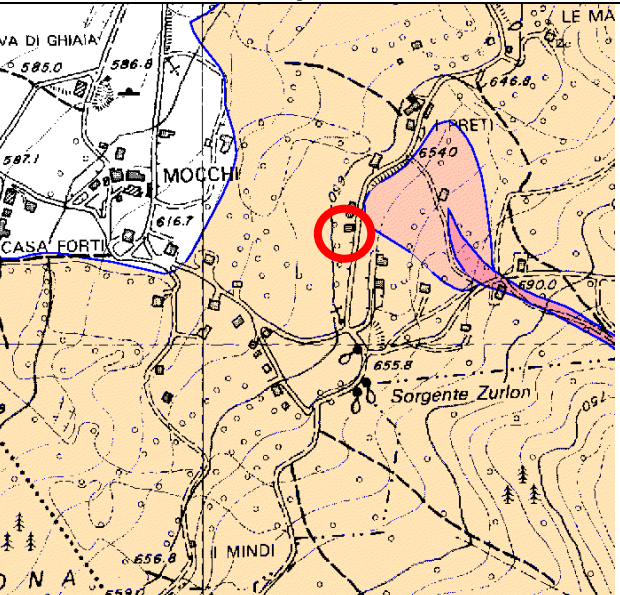
|                                                                                   |                           |                                                                                    |                     |
|-----------------------------------------------------------------------------------|---------------------------|------------------------------------------------------------------------------------|---------------------|
| <b>PRG CAVEDINE</b>                                                               | <b>C. C Vigo Cavedine</b> | <b>Ped 235</b>                                                                     | <b>VARIANTE 125</b> |
| Attuale destinazione                                                              |                           | Destinazione di variante                                                           |                     |
| <b>Area agricola</b>                                                              |                           | <b>Area agricola con cartiglio residenziale</b>                                    |                     |
|  |                           |  |                     |



|                                                                                    |                                             |
|------------------------------------------------------------------------------------|---------------------------------------------|
| <b>Estratto carta della pericolosità PGUAP</b>                                     | <b>classe del pericolo – eventuali note</b> |
|  | <b>pericolo idrogeologico medio</b>         |

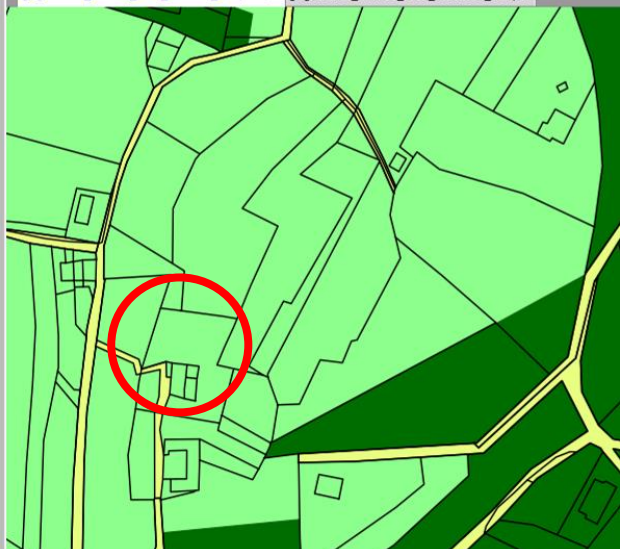
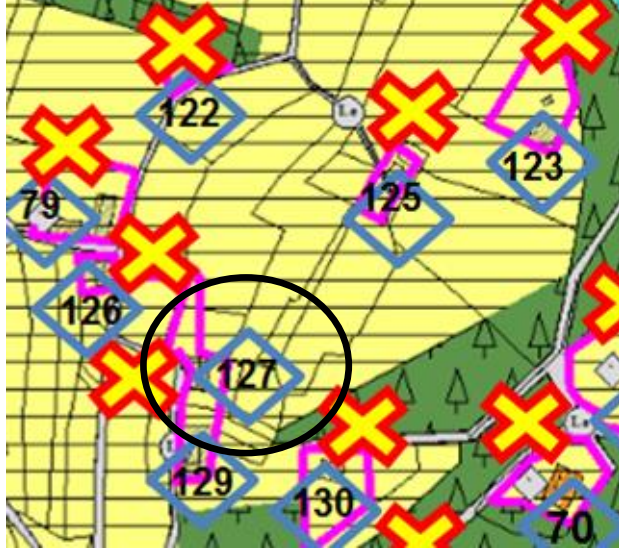
| Var | pericolo idrogeologico | dest. attuale PRG classe | dest. Variante classe | rischio attuale | rischio futuro | classe rischio PRG in vigore                                                             | classe rischio PRG variante                                                              |
|-----|------------------------|--------------------------|-----------------------|-----------------|----------------|------------------------------------------------------------------------------------------|------------------------------------------------------------------------------------------|
| 125 | medio                  | Area agricola AGRI       | Residenza ABI         | 0,18            | 08             | R1  | R3  |

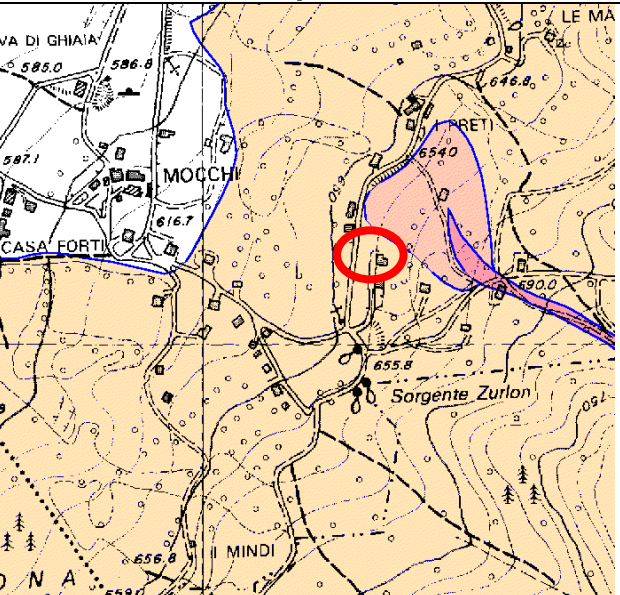




|                                                                                   |                           |                                                                                    |                     |
|-----------------------------------------------------------------------------------|---------------------------|------------------------------------------------------------------------------------|---------------------|
| <b>PRG CAVEDINE</b>                                                               | <b>C. C Vigo Cavedine</b> | <b>Ped 167- 168/1/2</b>                                                            | <b>VARIANTE 126</b> |
| Attuale destinazione                                                              |                           | Destinazione di variante                                                           |                     |
| <b>Area agricola</b>                                                              |                           | <b>Area agricola con cartiglio residenziale</b>                                    |                     |
|  |                           |  |                     |

|                                                                                    |                                             |
|------------------------------------------------------------------------------------|---------------------------------------------|
| <b>Estratto carta della pericolosità PGUAP</b>                                     | <b>classe del pericolo – eventuali note</b> |
|  | <b>pericolo idrogeologico basso</b>         |


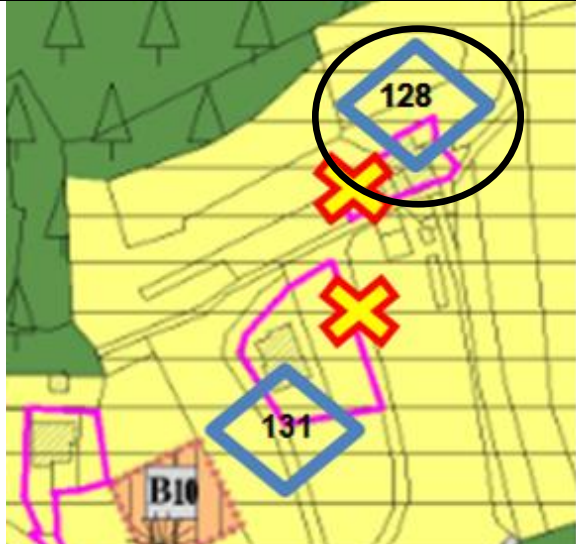
| Var | pericolo idrogeologico | dest. attuale PRG classe | dest. Variante classe | rischio attuale | rischio futuro | classe rischio PRG in vigore                                                             | classe rischio PRG variante                                                              |
|-----|------------------------|--------------------------|-----------------------|-----------------|----------------|------------------------------------------------------------------------------------------|------------------------------------------------------------------------------------------|
| 126 | Basso                  | Area agricola AGRI       | Residenza ABI         | 0,09            | 04             | R0  | R2  |

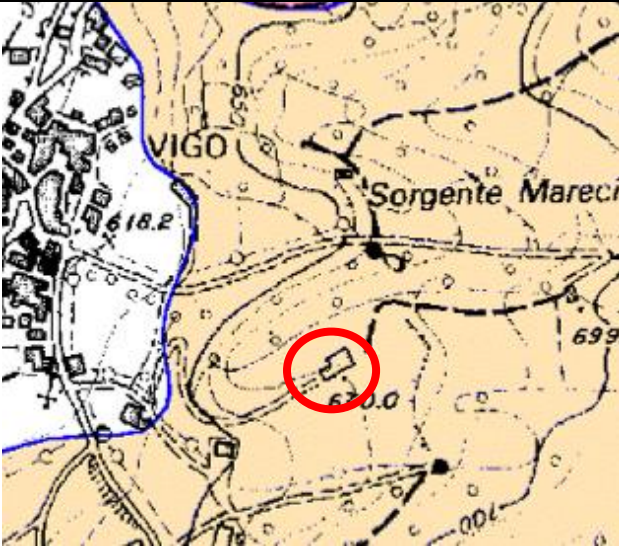
|                                                                                   |                           |                                                                                    |                     |
|-----------------------------------------------------------------------------------|---------------------------|------------------------------------------------------------------------------------|---------------------|
| <b>PRG CAVEDINE</b>                                                               | <b>C. C Vigo Cavedine</b> | <b>Ped 170</b>                                                                     | <b>VARIANTE 127</b> |
| Attuale destinazione                                                              |                           | Destinazione di variante                                                           |                     |
| <b>Area agricola</b>                                                              |                           | <b>Area agricola con cartiglio residenziale</b>                                    |                     |
|  |                           |  |                     |



|                                                                                    |                                             |
|------------------------------------------------------------------------------------|---------------------------------------------|
| <b>Estratto carta della pericolosità PGUAP</b>                                     | <b>classe del pericolo – eventuali note</b> |
|  | pericolo idrogeologico basso                |

| Var | pericolo idrogeologico | dest. attuale PRG classe | dest. Variante classe | rischio attuale | rischio futuro | classe rischio PRG in vigore                                                             | classe rischio PRG variante                                                              |
|-----|------------------------|--------------------------|-----------------------|-----------------|----------------|------------------------------------------------------------------------------------------|------------------------------------------------------------------------------------------|
| 127 | Basso                  | Area agricola AGRI       | Residenza ABI         | 0,09            | 04             | R0  | R2  |

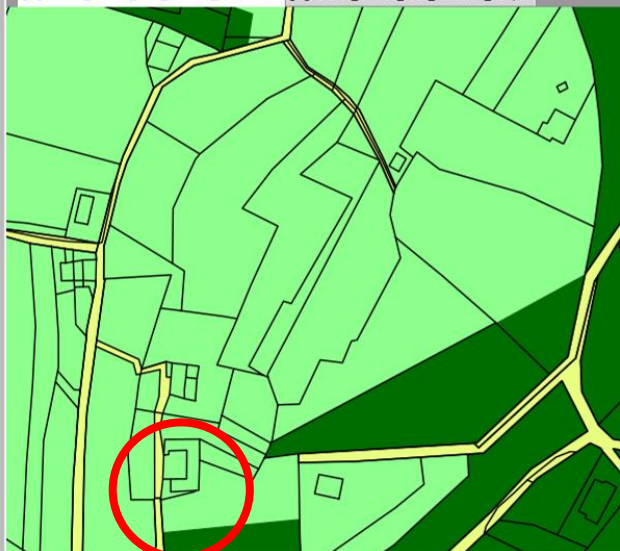



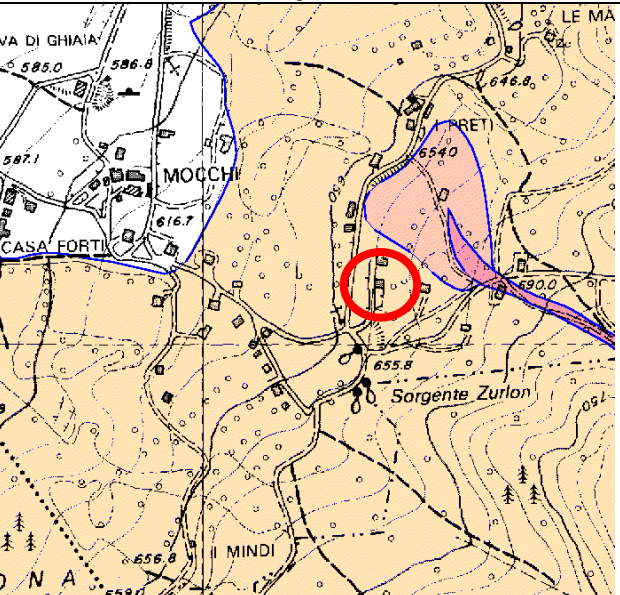
|                                                                                   |                           |                                                                                    |                     |
|-----------------------------------------------------------------------------------|---------------------------|------------------------------------------------------------------------------------|---------------------|
| <b>PRG CAVEDINE</b>                                                               | <b>C. C Vigo Cavedine</b> | <b>Ped 138/2</b>                                                                   | <b>VARIANTE 128</b> |
| Attuale destinazione                                                              |                           | Destinazione di variante                                                           |                     |
| <b>Area agricola</b>                                                              |                           | <b>Area agricola con cartiglio residenziale</b>                                    |                     |
|  |                           |  |                     |



|                                                                                    |                                             |
|------------------------------------------------------------------------------------|---------------------------------------------|
| <b>Estratto carta della pericolosità PGUAP</b>                                     | <b>classe del pericolo – eventuali note</b> |
|  | <b>pericolo idrogeologico basso</b>         |

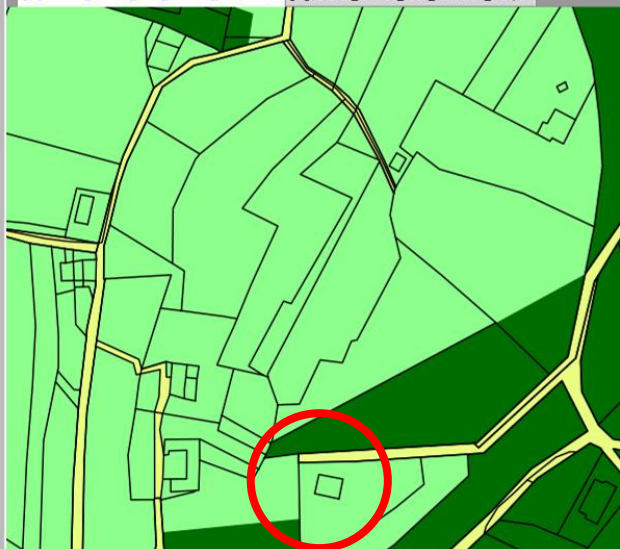

| Var | pericolo idrogeologico | dest. attuale PRG classe | dest. Variante classe | rischio attuale | rischio futuro | classe rischio PRG in vigore                                                             | classe rischio PRG variante                                                              |
|-----|------------------------|--------------------------|-----------------------|-----------------|----------------|------------------------------------------------------------------------------------------|------------------------------------------------------------------------------------------|
| 128 | Basso                  | Area agricola AGRI       | Residenza ABI         | 0,09            | 04             | R0  | R2  |

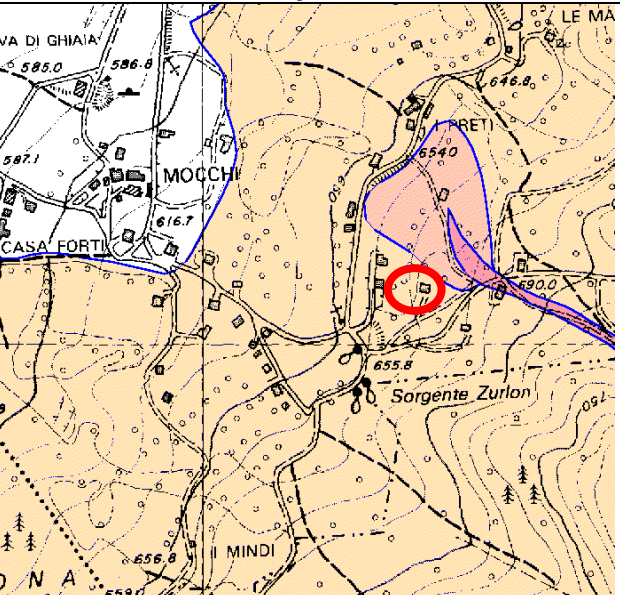




|                                                                                   |                           |                                                                                    |                     |
|-----------------------------------------------------------------------------------|---------------------------|------------------------------------------------------------------------------------|---------------------|
| <b>PRG CAVEDINE</b>                                                               | <b>C. C Vigo Cavedine</b> | <b>Ped 282</b>                                                                     | <b>VARIANTE 129</b> |
| Attuale destinazione                                                              |                           | Destinazione di variante                                                           |                     |
| <b>Area agricola</b>                                                              |                           | <b>Area agricola con cartiglio residenziale</b>                                    |                     |
|  |                           |  |                     |

|                                                                                    |                                             |
|------------------------------------------------------------------------------------|---------------------------------------------|
| <b>Estratto carta della pericolosità PGUAP</b>                                     | <b>classe del pericolo – eventuali note</b> |
|  | <b>pericolo idrogeologico basso</b>         |


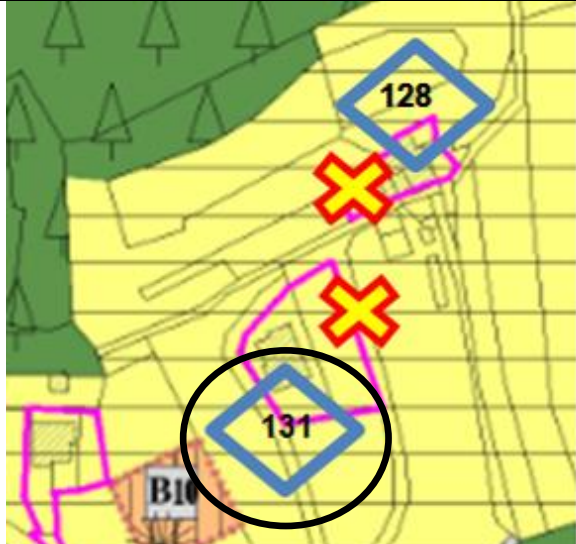
| Var | pericolo idrogeologico | dest. attuale PRG classe | dest. Variante classe | rischio attuale | rischio futuro | classe rischio PRG in vigore                                                             | classe rischio PRG variante                                                              |
|-----|------------------------|--------------------------|-----------------------|-----------------|----------------|------------------------------------------------------------------------------------------|------------------------------------------------------------------------------------------|
| 129 | Basso                  | Area agricola AGRI       | Residenza ABI         | 0,09            | 04             | R0  | R2  |

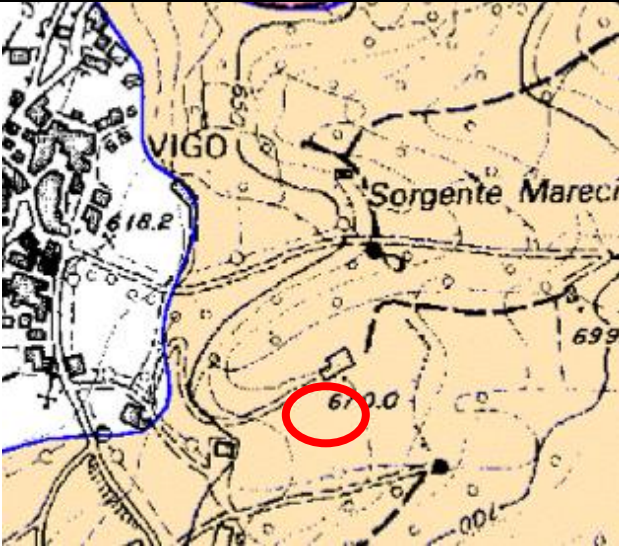
|                                                                                   |                           |                                                                                    |                     |
|-----------------------------------------------------------------------------------|---------------------------|------------------------------------------------------------------------------------|---------------------|
| <b>PRG CAVEDINE</b>                                                               | <b>C. C Vigo Cavedine</b> | <b>Ped 301</b>                                                                     | <b>VARIANTE 130</b> |
| Attuale destinazione                                                              |                           | Destinazione di variante                                                           |                     |
| <b>Area agricola</b>                                                              |                           | <b>Area agricola con cartiglio residenziale</b>                                    |                     |
|  |                           |  |                     |



|                                                                                    |                                             |
|------------------------------------------------------------------------------------|---------------------------------------------|
| <b>Estratto carta della pericolosità PGUAP</b>                                     | <b>classe del pericolo – eventuali note</b> |
|  | <b>pericolo idrogeologico basso</b>         |

| Var | pericolo idrogeologico | dest. attuale PRG classe | dest. Variante classe | rischio attuale | rischio futuro | classe rischio PRG in vigore                                                             | classe rischio PRG variante                                                              |
|-----|------------------------|--------------------------|-----------------------|-----------------|----------------|------------------------------------------------------------------------------------------|------------------------------------------------------------------------------------------|
| 130 | Basso                  | Area agricola AGRI       | Residenza ABI         | 0,09            | 04             | R0  | R2  |



|                                                                                   |                           |                                                                                    |                     |
|-----------------------------------------------------------------------------------|---------------------------|------------------------------------------------------------------------------------|---------------------|
| <b>PRG CAVEDINE</b>                                                               | <b>C. C Vigo Cavedine</b> | <b>Ped 415</b>                                                                     | <b>VARIANTE 131</b> |
| Attuale destinazione                                                              |                           | Destinazione di variante                                                           |                     |
| <b>Area agricola</b>                                                              |                           | <b>Area agricola con cartiglio residenziale</b>                                    |                     |
|  |                           |  |                     |

|                                                                                    |                                             |
|------------------------------------------------------------------------------------|---------------------------------------------|
| <b>Estratto carta della pericolosità PGUAP</b>                                     | <b>classe del pericolo – eventuali note</b> |
|  | <b>pericolo idrogeologico basso</b>         |

| Var | pericolo idrogeologico | dest. attuale PRG classe | dest. Variante classe | rischio attuale | rischio futuro | classe rischio PRG in vigore                                                             | classe rischio PRG variante                                                              |
|-----|------------------------|--------------------------|-----------------------|-----------------|----------------|------------------------------------------------------------------------------------------|------------------------------------------------------------------------------------------|
| 131 | Basso                  | Area agricola AGRI       | Residenza ABI         | 0,09            | 04             | R0  | R2  |

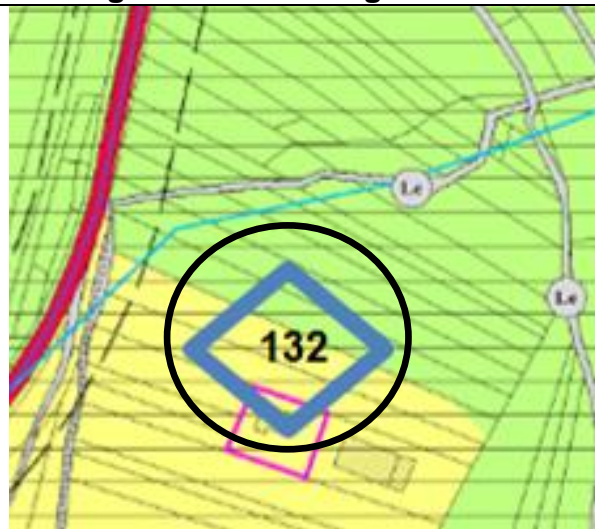
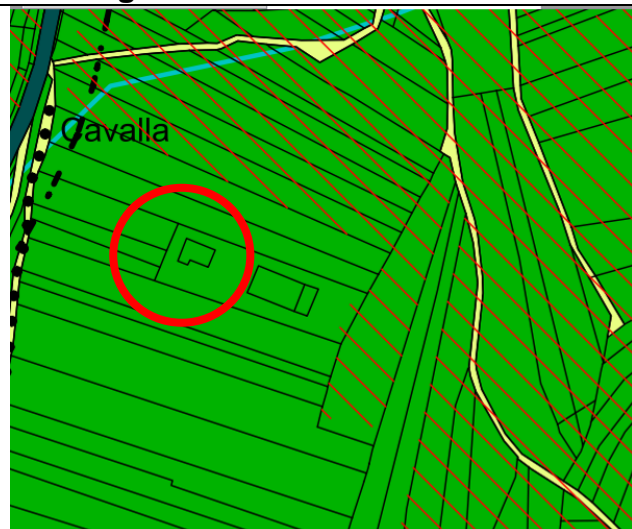
|                     |                           |                |                     |
|---------------------|---------------------------|----------------|---------------------|
| <b>PRG CAVEDINE</b> | <b>C. C Vigo Cavedine</b> | <b>Ped 445</b> | <b>VARIANTE 132</b> |
|---------------------|---------------------------|----------------|---------------------|

Attuale destinazione

Destinazione di variante

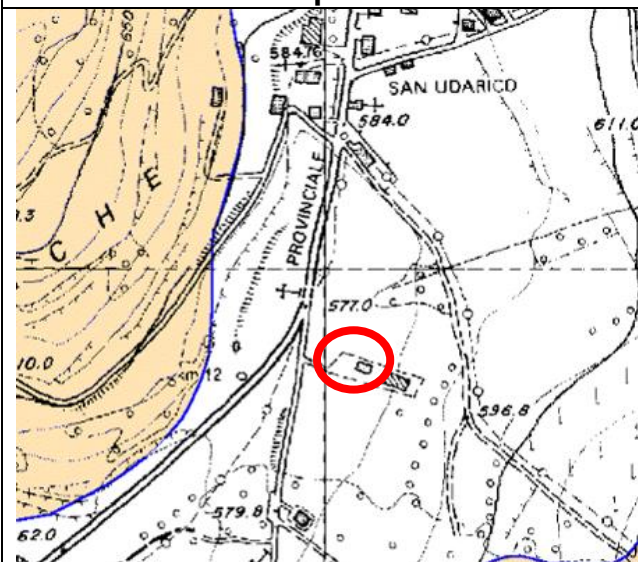
**Area agricola**



**Area agricola con cartiglio residenziale**



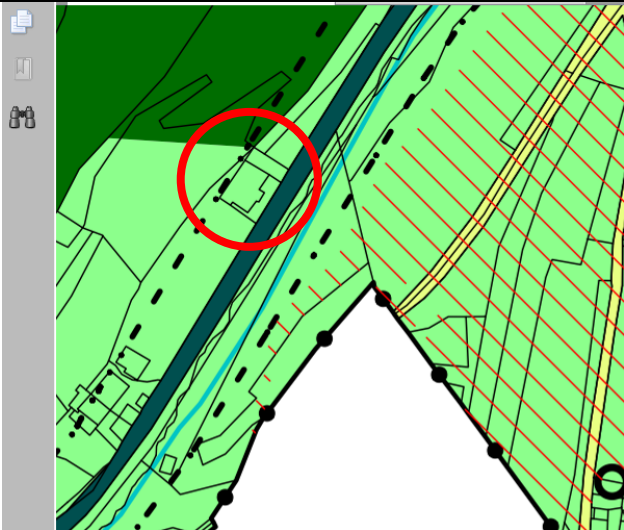
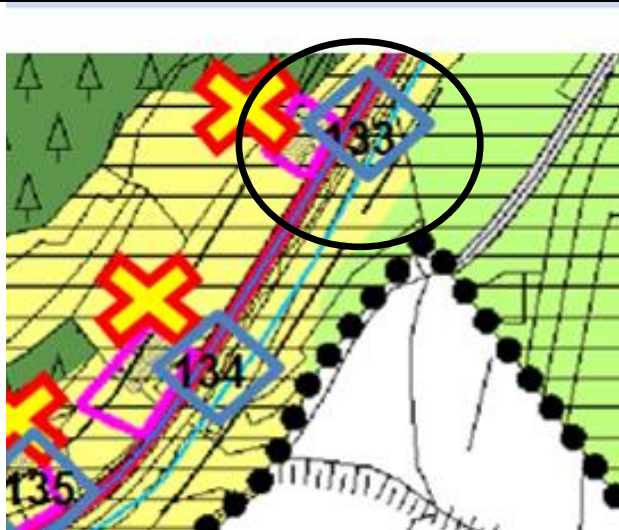
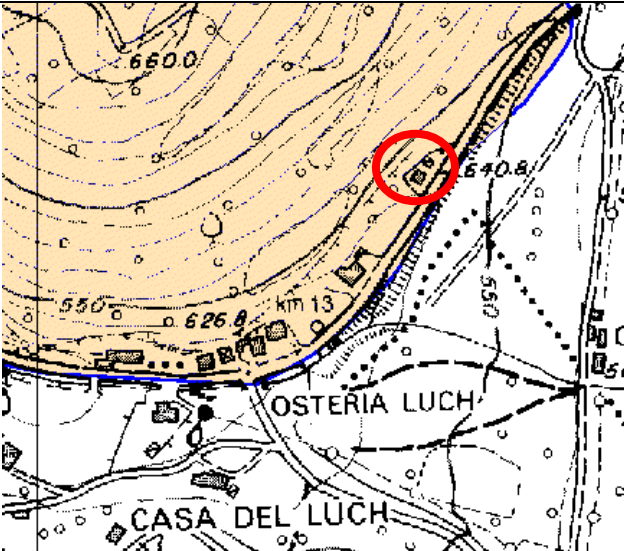
**Estratto carta della pericolosità PGUAP**



**classe del pericolo – eventuali note**  
pericolo idrogeologico trascurabile

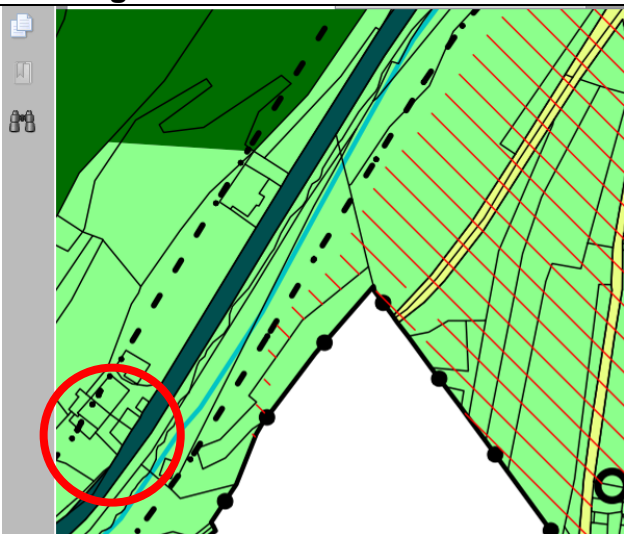






| Var | pericolo idrogeologico | dest. attuale PRG classe | dest. Variante classe | rischio attuale | rischio futuro | classe rischio PRG in vigore                                                             | classe rischio PRG variante                                                              |
|-----|------------------------|--------------------------|-----------------------|-----------------|----------------|------------------------------------------------------------------------------------------|------------------------------------------------------------------------------------------|
| 132 | Trascurabile           | Area agricola AGRI       | Residenza ABI         | Trascurabile    | Trascurabile   | R0  | R0  |



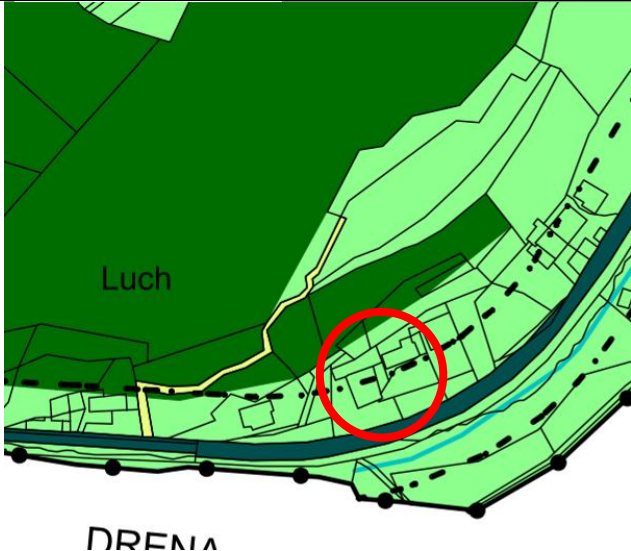
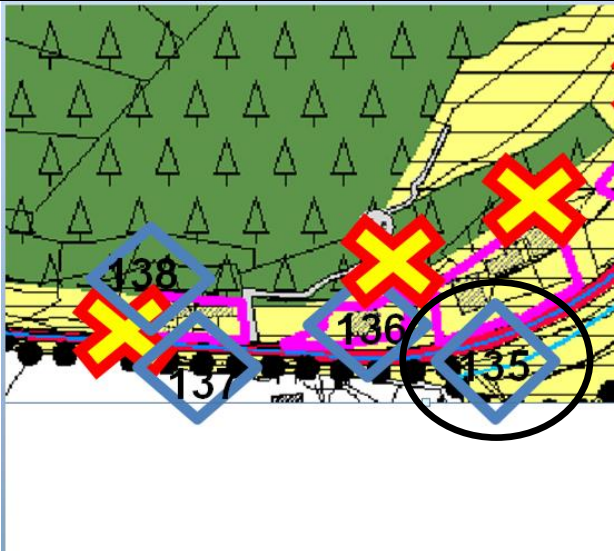
|                                                                                    |                           |                                                                                    |                     |
|------------------------------------------------------------------------------------|---------------------------|------------------------------------------------------------------------------------|---------------------|
| <b>PRG CAVEDINE</b>                                                                | <b>C. C Vigo Cavedine</b> | <b>Ped 361</b>                                                                     | <b>VARIANTE 133</b> |
| Attuale destinazione                                                               |                           | Destinazione di variante                                                           |                     |
| <b>Area agricola</b>                                                               |                           | <b>Area agricola con cartiglio residenziale</b>                                    |                     |
|   |                           |  |                     |
| <b>Estratto carta della pericolosità PGUAP</b>                                     |                           | <b>classe del pericolo – eventuali note</b>                                        |                     |
|  |                           | pericolo idrogeologico basso                                                       |                     |


| Var | pericolo idrogeologico | dest. attuale PRG classe | dest. Variante classe | rischio attuale | rischio futuro | classe rischio PRG in vigore                                                             | classe rischio PRG variante                                                              |
|-----|------------------------|--------------------------|-----------------------|-----------------|----------------|------------------------------------------------------------------------------------------|------------------------------------------------------------------------------------------|
| 133 | Basso                  | Area agricola AGRI       | Residenza ABI         | 0,09            | 04             | R0  | R2  |



|                                                                                    |                           |                                                                                    |                     |
|------------------------------------------------------------------------------------|---------------------------|------------------------------------------------------------------------------------|---------------------|
| <b>PRG CAVEDINE</b>                                                                | <b>C. C Vigo Cavedine</b> | <b>Ped 184/1/2</b>                                                                 | <b>VARIANTE 134</b> |
| Attuale destinazione                                                               |                           | Destinazione di variante                                                           |                     |
| <b>Area agricola</b>                                                               |                           | <b>Area agricola con cartiglio residenziale</b>                                    |                     |
|   |                           |  |                     |
| <b>Estratto carta della pericolosità PGUAP</b>                                     |                           | <b>classe del pericolo – eventuali note</b>                                        |                     |
|  |                           | pericolo idrogeologico basso                                                       |                     |

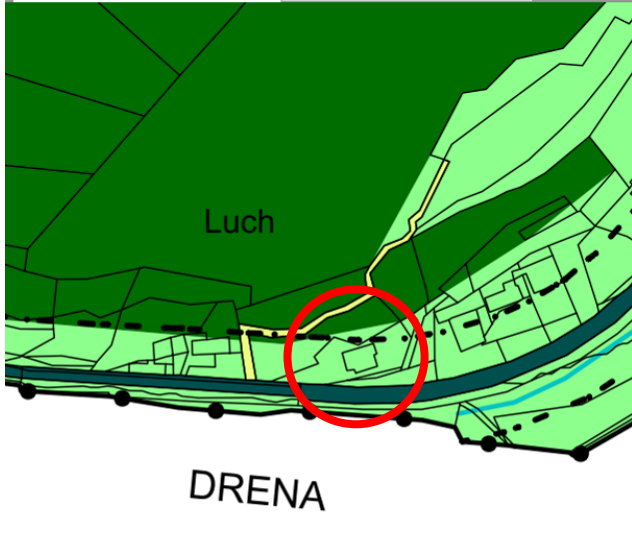
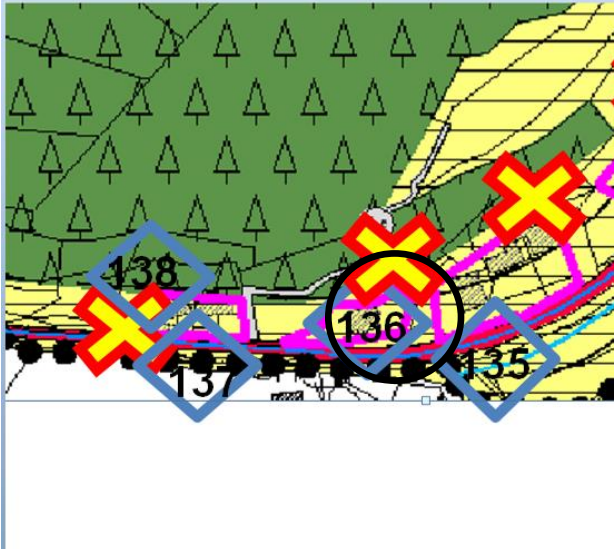
| Var | pericolo idrogeologico | dest. attuale PRG classe | dest. Variante classe | rischio attuale | rischio futuro | classe rischio PRG in vigore                                                             | classe rischio PRG variante                                                              |
|-----|------------------------|--------------------------|-----------------------|-----------------|----------------|------------------------------------------------------------------------------------------|------------------------------------------------------------------------------------------|
| 134 | Basso                  | Area agricola AGRI       | Residenza ABI         | 0,09            | 04             | R0  | R2  |

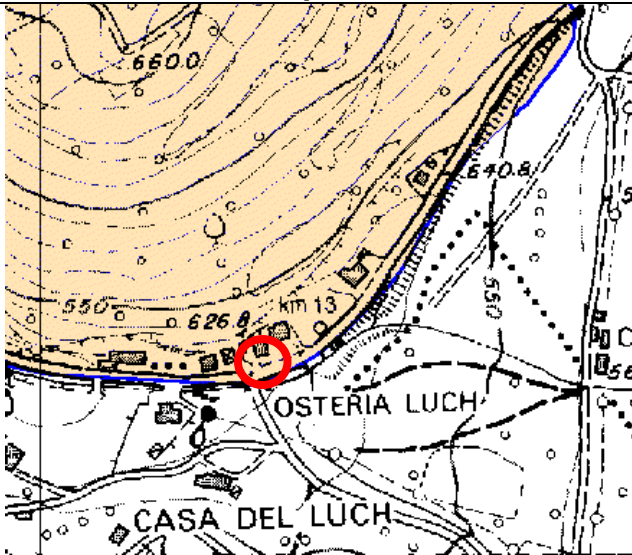




|                                                                                   |                           |                                                                                    |                     |
|-----------------------------------------------------------------------------------|---------------------------|------------------------------------------------------------------------------------|---------------------|
| <b>PRG CAVEDINE</b>                                                               | <b>C. C Vigo Cavedine</b> | <b>Ped 286</b>                                                                     | <b>VARIANTE 135</b> |
| Attuale destinazione                                                              |                           | Destinazione di variante                                                           |                     |
| <b>Area agricola</b>                                                              |                           | <b>Area agricola con cartiglio residenziale</b>                                    |                     |
|  |                           |  |                     |

|                                                                                    |                                             |
|------------------------------------------------------------------------------------|---------------------------------------------|
| <b>Estratto carta della pericolosità PGUAP</b>                                     | <b>classe del pericolo – eventuali note</b> |
|  | <b>pericolo idrogeologico basso</b>         |

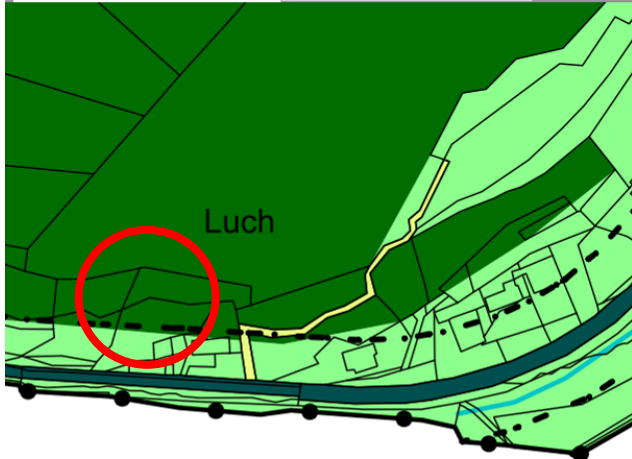
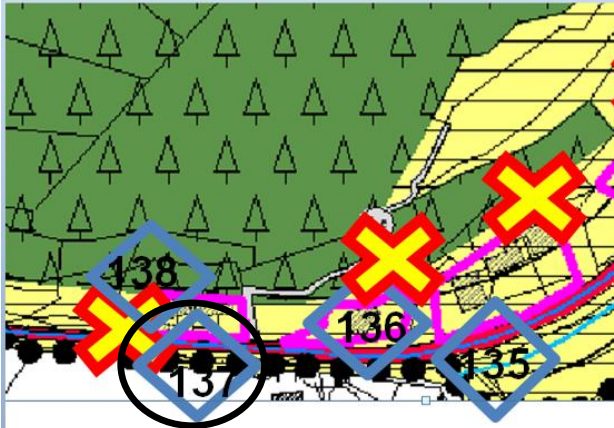
| Var | pericolo idrogeologico | dest. attuale PRG classe | dest. Variante classe | rischio attuale | rischio futuro | classe rischio PRG in vigore                                                             | classe rischio PRG variante                                                              |
|-----|------------------------|--------------------------|-----------------------|-----------------|----------------|------------------------------------------------------------------------------------------|------------------------------------------------------------------------------------------|
| 135 | Basso                  | Area agricola AGRI       | Residenza ABI         | 0,09            | 04             | R0  | R2  |


|                                                                                   |             |                                                                                    |                     |
|-----------------------------------------------------------------------------------|-------------|------------------------------------------------------------------------------------|---------------------|
| <b>PRG CAVEDINE</b>                                                               | <b>C. C</b> | <b>Ped 295</b>                                                                     | <b>VARIANTE 136</b> |
| Attuale destinazione                                                              |             | Destinazione di variante                                                           |                     |
| <b>Area agricola</b>                                                              |             | <b>Area agricola con cartiglio residenziale</b>                                    |                     |
|  |             |  |                     |



|                                                                                    |                                             |
|------------------------------------------------------------------------------------|---------------------------------------------|
| <b>Estratto carta della pericolosità PGUAP</b>                                     | <b>classe del pericolo – eventuali note</b> |
|  | <b>pericolo idrogeologico tbasso</b>        |

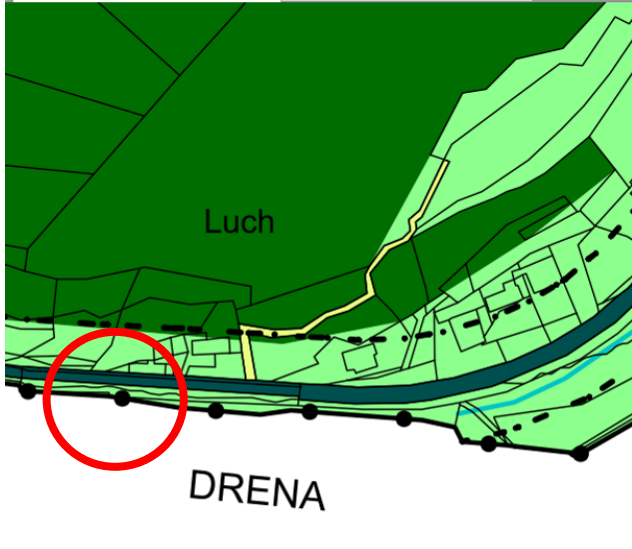
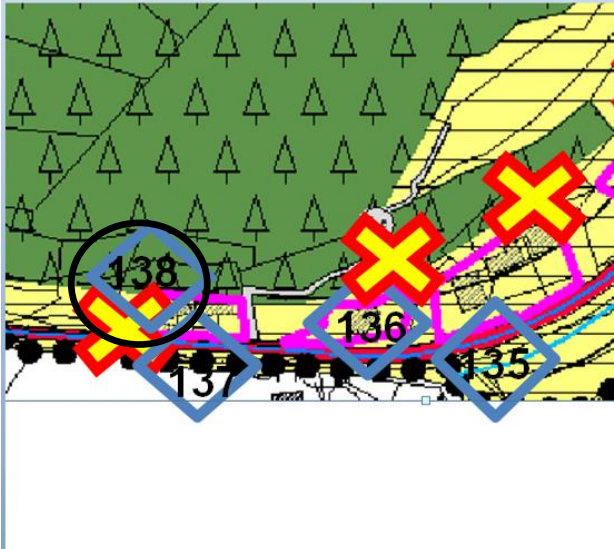
| Var | pericolo idrogeologico | dest. attuale PRG classe | dest. Variante classe | rischio attuale | rischio futuro | classe rischio PRG in vigore                                                             | classe rischio PRG variante                                                              |
|-----|------------------------|--------------------------|-----------------------|-----------------|----------------|------------------------------------------------------------------------------------------|------------------------------------------------------------------------------------------|
| 136 | Basso                  | Area agricola AGRI       | Residenza ABI         | 0,09            | 04             | R0  | R2  |






|                                                                                   |                           |                                                                                    |                     |
|-----------------------------------------------------------------------------------|---------------------------|------------------------------------------------------------------------------------|---------------------|
| <b>PRG CAVEDINE</b>                                                               | <b>C. C Vigo Cavedine</b> | <b>Ped 182/1</b>                                                                   | <b>VARIANTE 137</b> |
| Attuale destinazione                                                              |                           | Destinazione di variante                                                           |                     |
| <b>Area agricola</b>                                                              |                           | <b>Area agricola con cartiglio residenziale</b>                                    |                     |
|  |                           |  |                     |

|                                                                                    |                                             |
|------------------------------------------------------------------------------------|---------------------------------------------|
| <b>Estratto carta della pericolosità PGUAP</b>                                     | <b>classe del pericolo – eventuali note</b> |
|  | <b>pericolo idrogeologico basso</b>         |

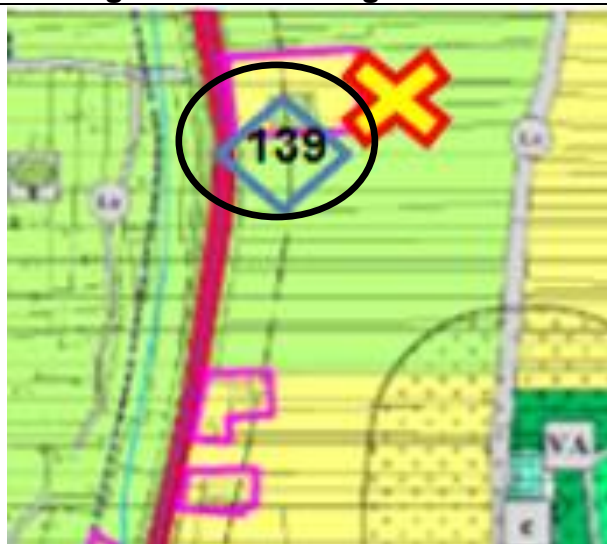
| Var | pericolo idrogeologico | dest. attuale PRG classe | dest. Variante classe | rischio attuale | rischio futuro | classe rischio PRG in vigore                                                             | classe rischio PRG variante                                                              |
|-----|------------------------|--------------------------|-----------------------|-----------------|----------------|------------------------------------------------------------------------------------------|------------------------------------------------------------------------------------------|
| 137 | Basso                  | Area agricola AGRI       | Residenza ABI         | 0,09            | 04             | R0  | R2  |

|                                                                                   |                           |                                                                                    |                     |
|-----------------------------------------------------------------------------------|---------------------------|------------------------------------------------------------------------------------|---------------------|
| <b>PRG CAVEDINE</b>                                                               | <b>C. C Vigo Cavedine</b> | <b>Ped 182/2</b>                                                                   | <b>VARIANTE 138</b> |
| Attuale destinazione                                                              |                           | Destinazione di variante                                                           |                     |
| <b>Area agricola</b>                                                              |                           | <b>Area agricola con cartiglio residenziale</b>                                    |                     |
|  |                           |  |                     |

|                                                                                    |                                             |
|------------------------------------------------------------------------------------|---------------------------------------------|
| <b>Estratto carta della pericolosità PGUAP</b>                                     | <b>classe del pericolo – eventuali note</b> |
|  | <b>pericolo idrogeologico basso</b>         |

| Var | pericolo idrogeologico | dest. attuale PRG classe | dest. Variante classe | rischio attuale | rischio futuro | classe rischio PRG in vigore                                                             | classe rischio PRG variante                                                              |
|-----|------------------------|--------------------------|-----------------------|-----------------|----------------|------------------------------------------------------------------------------------------|------------------------------------------------------------------------------------------|
| 138 | Basso                  | Area agricola AGRI       | Residenza ABI         | 0,09            | 04             | R0  | R2  |

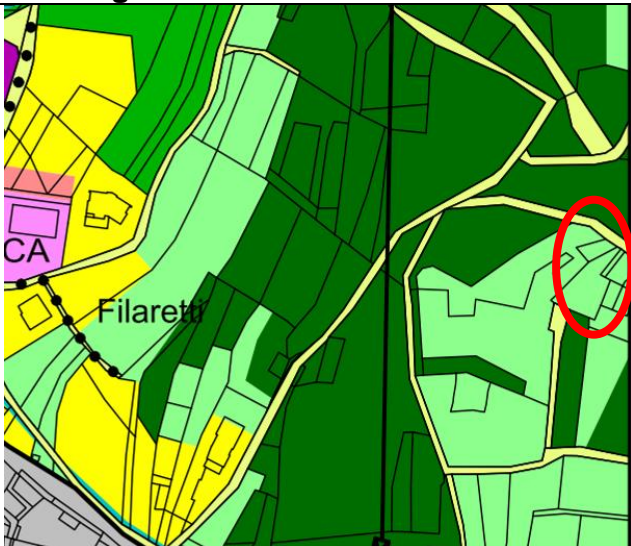
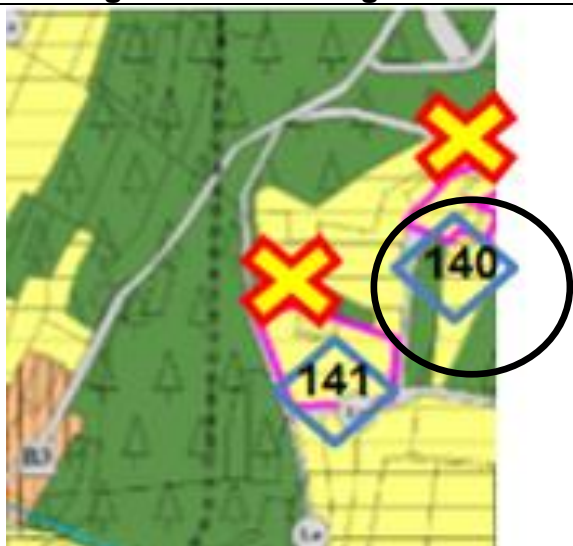
|                      |                      |                                                 |                     |
|----------------------|----------------------|-------------------------------------------------|---------------------|
| <b>PRG CAVEDINE</b>  | <b>C. C Stravino</b> | <b>Ped 256</b>                                  | <b>VARIANTE 139</b> |
| Attuale destinazione |                      | Destinazione di variante                        |                     |
| <b>Area agricola</b> |                      | <b>Area agricola con cartiglio residenziale</b> |                     |

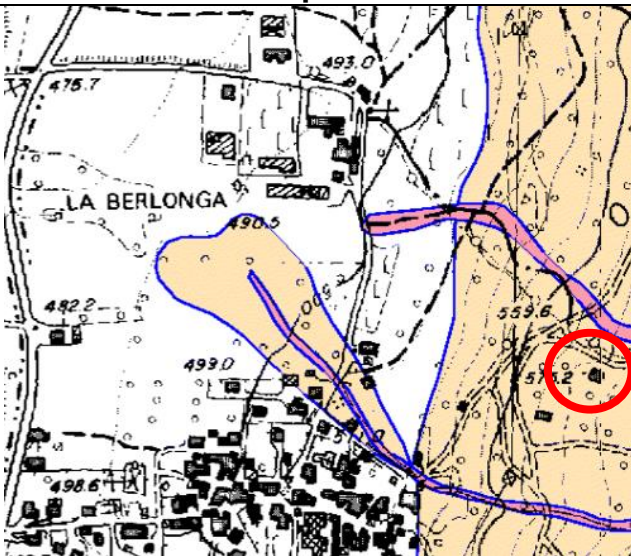




|                                                |                                             |
|------------------------------------------------|---------------------------------------------|
| <b>Estratto carta della pericolosità PGUAP</b> | <b>classe del pericolo – eventuali note</b> |
|                                                | <b>pericolo idrogeologico trascurabile</b>  |

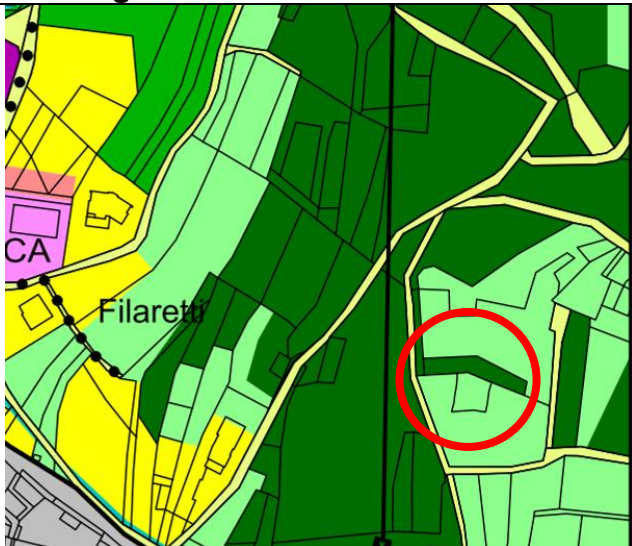
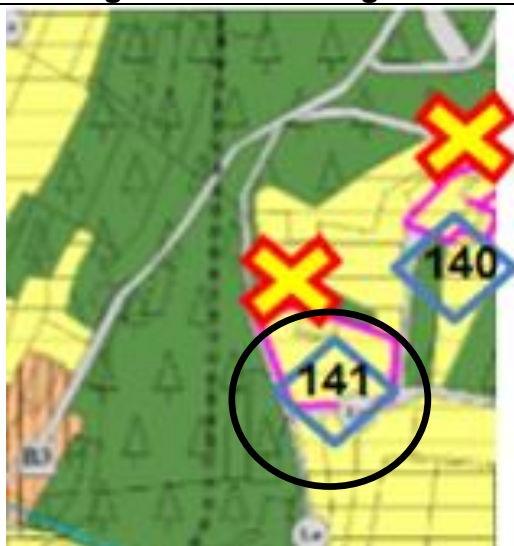
| Var | pericolo idrogeologico | dest. attuale PRG classe | dest. Variante classe | rischio attuale | rischio futuro | classe rischio PRG in vigore | classe rischio PRG variante |
|-----|------------------------|--------------------------|-----------------------|-----------------|----------------|------------------------------|-----------------------------|
| 139 | Trascurabile           | Area agricola AGRI       | Residenza ABI         | Trascurabile    | Trascurabile   | R0 <input type="checkbox"/>  | R0 <input type="checkbox"/> |

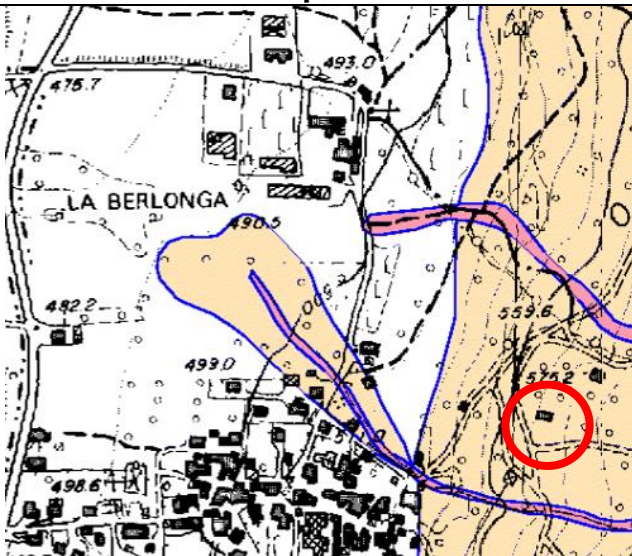




|                                                                                   |                      |                                                                                    |                     |
|-----------------------------------------------------------------------------------|----------------------|------------------------------------------------------------------------------------|---------------------|
| <b>PRG CAVEDINE</b>                                                               | <b>C. C Stravino</b> | <b>Ped 173</b>                                                                     | <b>VARIANTE 140</b> |
| Attuale destinazione                                                              |                      | Destinazione di variante                                                           |                     |
| <b>Area agricola</b>                                                              |                      | <b>Area agricola con cartiglio residenziale</b>                                    |                     |
|  |                      |  |                     |

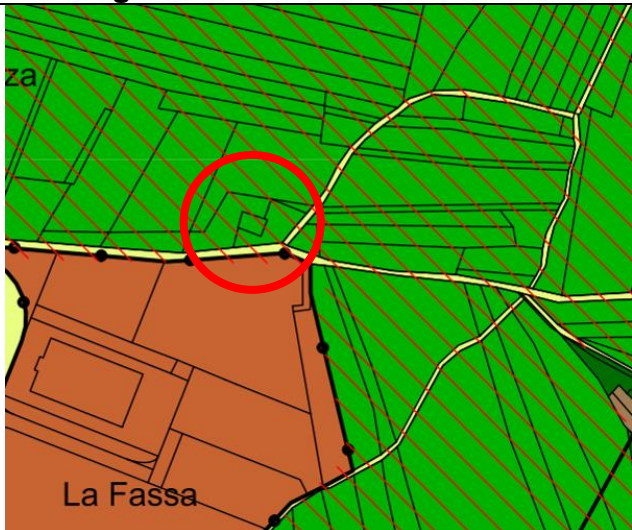
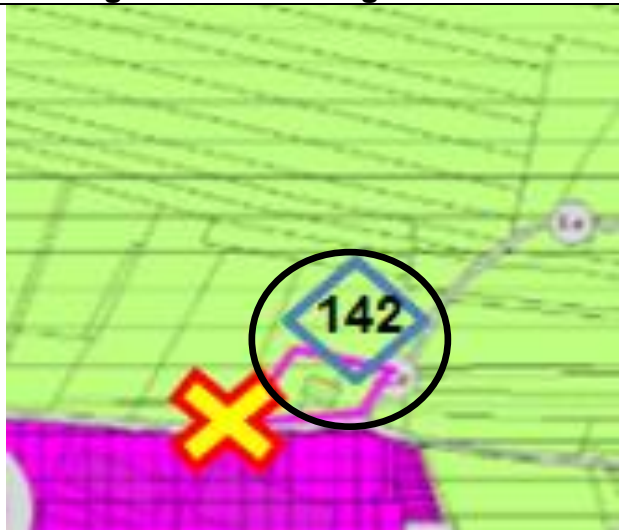
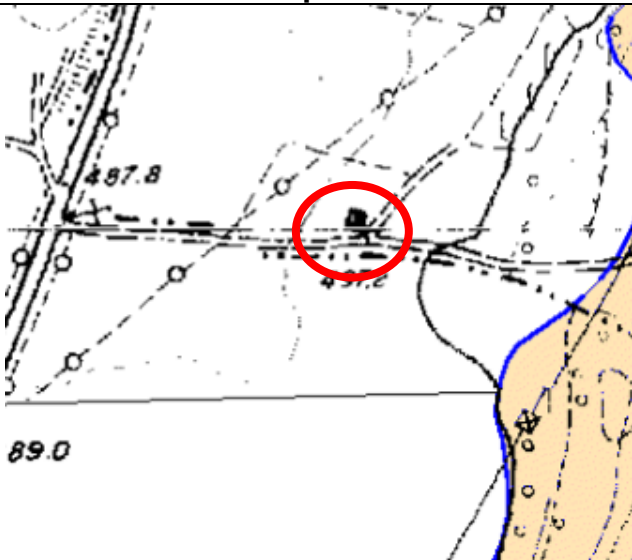
|                                                                                    |                                             |
|------------------------------------------------------------------------------------|---------------------------------------------|
| <b>Estratto carta della pericolosità PGUAP</b>                                     | <b>classe del pericolo – eventuali note</b> |
|  | <b>pericolo idrogeologico basso</b>         |

| Var | pericolo idrogeologico | dest. attuale PRG classe | dest. Variante classe | rischio attuale | rischio futuro | classe rischio PRG in vigore                                                             | classe rischio PRG variante                                                              |
|-----|------------------------|--------------------------|-----------------------|-----------------|----------------|------------------------------------------------------------------------------------------|------------------------------------------------------------------------------------------|
| 140 | Basso                  | Area agricola AGRI       | Residenza ABI         | 0,09            | 04             | R0  | R2  |

|                                                                                   |                      |                                                                                    |                     |
|-----------------------------------------------------------------------------------|----------------------|------------------------------------------------------------------------------------|---------------------|
| <b>PRG CAVEDINE</b>                                                               | <b>C. C Stravino</b> | <b>Ped 174</b>                                                                     | <b>VARIANTE 141</b> |
| Attuale destinazione                                                              |                      | Destinazione di variante                                                           |                     |
| <b>Area agricola</b>                                                              |                      | <b>Area agricola con cartiglio residenziale</b>                                    |                     |
|  |                      |  |                     |

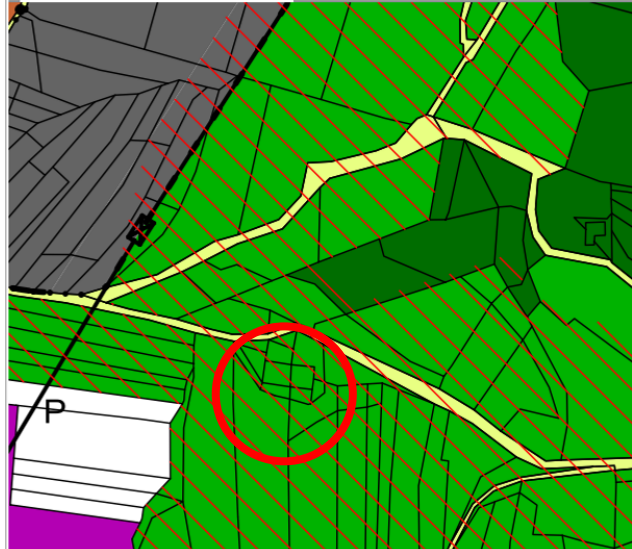

|                                                                                    |                                             |
|------------------------------------------------------------------------------------|---------------------------------------------|
| <b>Estratto carta della pericolosità PGUAP</b>                                     | <b>classe del pericolo – eventuali note</b> |
|  | <b>pericolo idrogeologico basso</b>         |

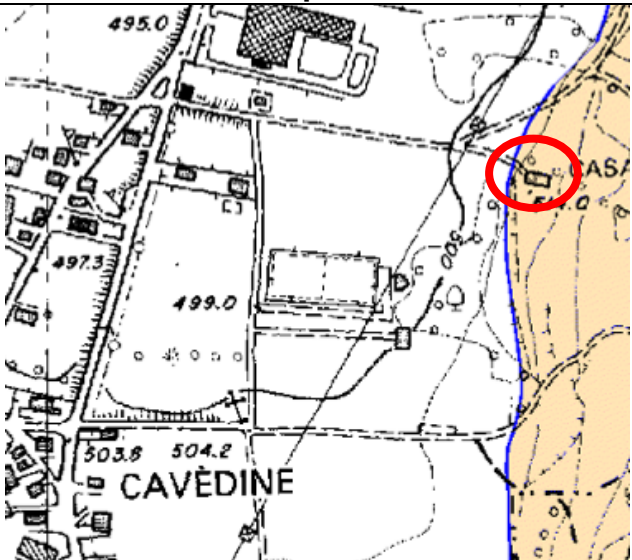
| Var | pericolo idrogeologico | dest. attuale PRG classe | dest. Variante classe | rischio attuale | rischio futuro | classe rischio PRG in vigore                                                             | classe rischio PRG variante                                                              |
|-----|------------------------|--------------------------|-----------------------|-----------------|----------------|------------------------------------------------------------------------------------------|------------------------------------------------------------------------------------------|
| 141 | Basso                  | Area agricola AGRI       | Residenza ABI         | 0,09            | 04             | R0  | R2  |



|                                                                                    |                      |                                                                                    |                     |
|------------------------------------------------------------------------------------|----------------------|------------------------------------------------------------------------------------|---------------------|
| <b>PRG CAVEDINE</b>                                                                | <b>C. C Stravino</b> | <b>Ped 208</b>                                                                     | <b>VARIANTE 142</b> |
| Attuale destinazione                                                               |                      | Destinazione di variante                                                           |                     |
| <b>Area agricola</b>                                                               |                      | <b>Area agricola con cartiglio residenziale</b>                                    |                     |
|   |                      |  |                     |
| <b>Estratto carta della pericolosità PGUAP</b>                                     |                      | <b>classe del pericolo – eventuali note</b>                                        |                     |
|  |                      | pericolo idrogeologico trascurabile                                                |                     |

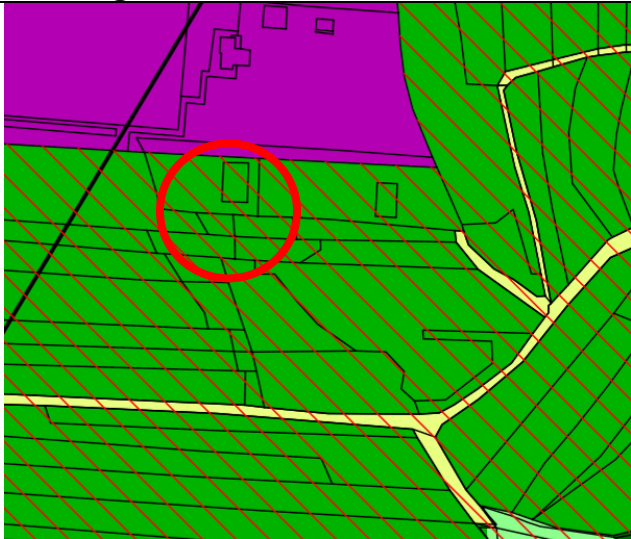

| Var | pericolo idrogeologico | dest. attuale PRG classe | dest. Variante classe | rischio attuale | rischio futuro | classe rischio PRG in vigore | classe rischio PRG variante |
|-----|------------------------|--------------------------|-----------------------|-----------------|----------------|------------------------------|-----------------------------|
| 142 | Trascurabile           | Area agricola AGRI       | Residenza ABI         | Trascurabile    | Trascurabile   | R0 <input type="checkbox"/>  | R0 <input type="checkbox"/> |

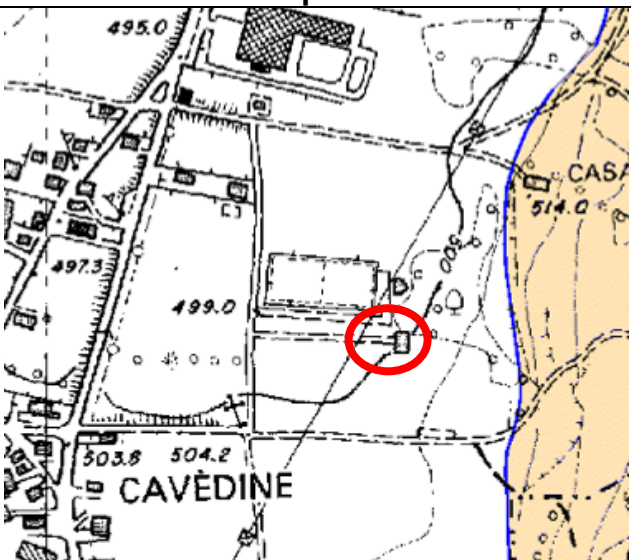




|                                                                                   |                          |                                                                                    |                     |
|-----------------------------------------------------------------------------------|--------------------------|------------------------------------------------------------------------------------|---------------------|
| <b>PRG CAVEDINE</b>                                                               | <b>C. C Laguna Mustè</b> | <b>Ped 298 - 299/1</b>                                                             | <b>VARIANTE 143</b> |
| Attuale destinazione                                                              |                          | Destinazione di variante                                                           |                     |
| <b>Area agricola</b>                                                              |                          | <b>Area agricola con cartiglio residenziale</b>                                    |                     |
|  |                          |  |                     |


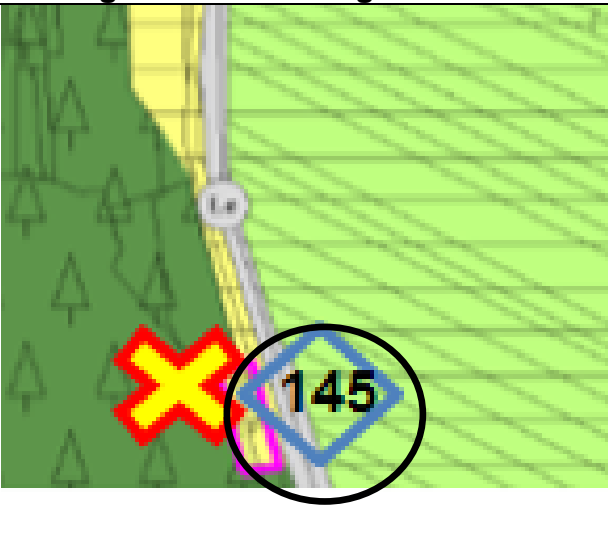
|                                                                                    |                                             |
|------------------------------------------------------------------------------------|---------------------------------------------|
| <b>Estratto carta della pericolosità PGUAP</b>                                     | <b>classe del pericolo – eventuali note</b> |
|  | <b>pericolo idrogeologico basso</b>         |

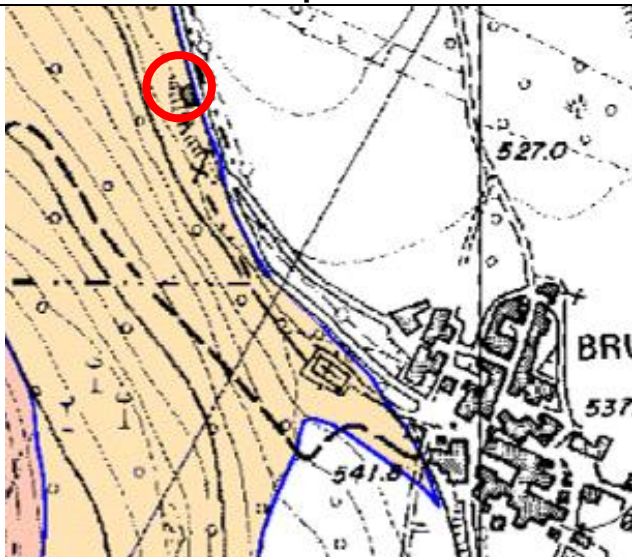
| Var | pericolo idrogeologico | dest. attuale PRG classe | dest. Variante classe | rischio attuale | rischio futuro | classe rischio PRG in vigore                                                             | classe rischio PRG variante                                                              |
|-----|------------------------|--------------------------|-----------------------|-----------------|----------------|------------------------------------------------------------------------------------------|------------------------------------------------------------------------------------------|
| 143 | Basso                  | Area agricola AGRI       | Residenza ABI         | 0,09            | 04             | R0  | R2  |



|                                                                                   |                          |                                                                                    |                     |
|-----------------------------------------------------------------------------------|--------------------------|------------------------------------------------------------------------------------|---------------------|
| <b>PRG CAVEDINE</b>                                                               | <b>C. C Laguna Mustè</b> | <b>Ped 480</b>                                                                     | <b>VARIANTE 144</b> |
| Attuale destinazione                                                              |                          | Destinazione di variante                                                           |                     |
| <b>Area agricola</b>                                                              |                          | <b>Area agricola con cartiglio residenziale</b>                                    |                     |
|  |                          |  |                     |

|                                                                                    |                                             |
|------------------------------------------------------------------------------------|---------------------------------------------|
| <b>Estratto carta della pericolosità PGUAP</b>                                     | <b>classe del pericolo – eventuali note</b> |
|  | <b>pericolo idrogeologico trascurabile</b>  |

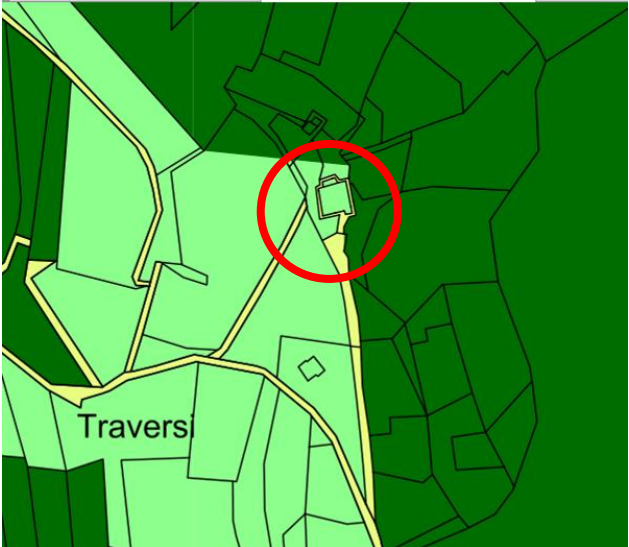

| Var | pericolo idrogeologico | dest. attuale PRG classe | dest. Variante classe | rischio attuale | rischio futuro | classe rischio PRG in vigore                                                             | classe rischio PRG variante                                                              |
|-----|------------------------|--------------------------|-----------------------|-----------------|----------------|------------------------------------------------------------------------------------------|------------------------------------------------------------------------------------------|
| 144 | Trascurabile           | Area agricola AGRI       | Residenza ABI         | Trascurabile    | Trascurabile   | R0  | R0  |

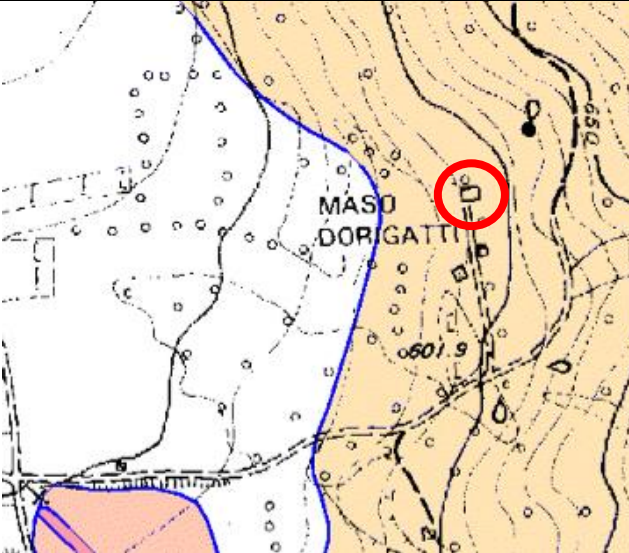
|                                                                                   |                          |                                                                                    |                     |
|-----------------------------------------------------------------------------------|--------------------------|------------------------------------------------------------------------------------|---------------------|
| <b>PRG CAVEDINE</b>                                                               | <b>C. C Laguna Mustè</b> | <b>Ped 367</b>                                                                     | <b>VARIANTE 145</b> |
| Attuale destinazione                                                              |                          | Destinazione di variante                                                           |                     |
| <b>Area agricola</b>                                                              |                          | <b>Area agricola con cartiglio residenziale</b>                                    |                     |
|  |                          |  |                     |



|                                                                                    |                                             |
|------------------------------------------------------------------------------------|---------------------------------------------|
| <b>Estratto carta della pericolosità PGUAP</b>                                     | <b>classe del pericolo – eventuali note</b> |
|  | <b>pericolo idrogeologico basso</b>         |



| Var | pericolo idrogeologico | dest. attuale PRG classe | dest. Variante classe | rischio attuale | rischio futuro | classe rischio PRG in vigore                                                             | classe rischio PRG variante                                                              |
|-----|------------------------|--------------------------|-----------------------|-----------------|----------------|------------------------------------------------------------------------------------------|------------------------------------------------------------------------------------------|
| 145 | Basso                  | Area agricola AGRI       | Residenza ABI         | 0,09            | 04             | R0  | R2  |

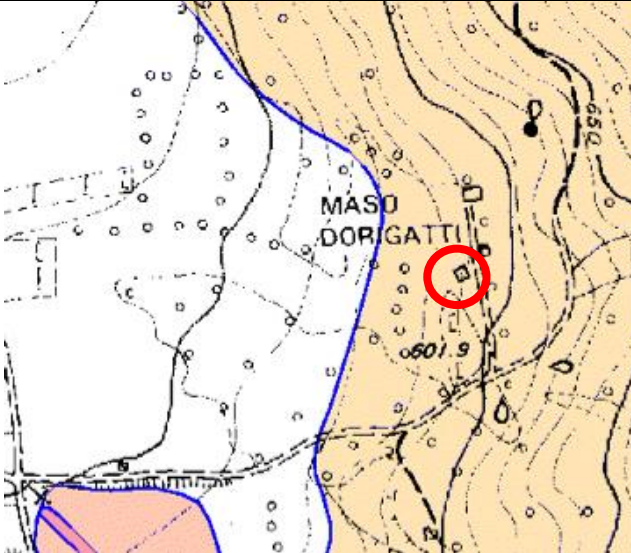




|                                                                                   |                     |                                                                                    |                     |
|-----------------------------------------------------------------------------------|---------------------|------------------------------------------------------------------------------------|---------------------|
| <b>PRG CAVEDINE</b>                                                               | <b>C. C Brusino</b> | <b>Ped 126</b>                                                                     | <b>VARIANTE 146</b> |
| Attuale destinazione                                                              |                     | Destinazione di variante                                                           |                     |
| <b>Area agricola</b>                                                              |                     | <b>Area agricola con cartiglio residenziale</b>                                    |                     |
|  |                     |  |                     |

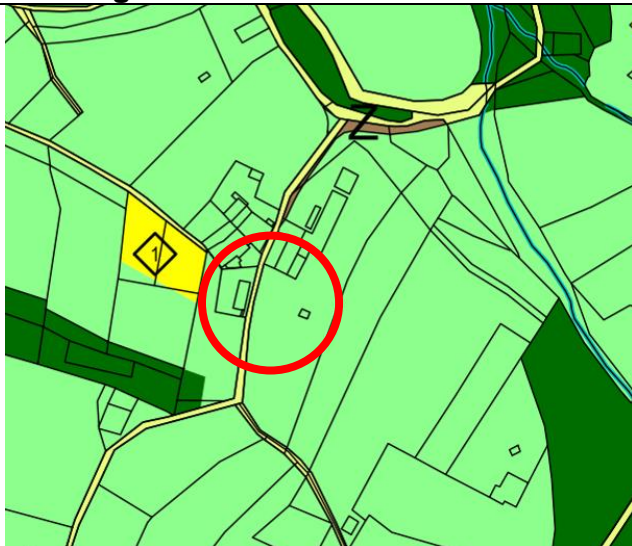
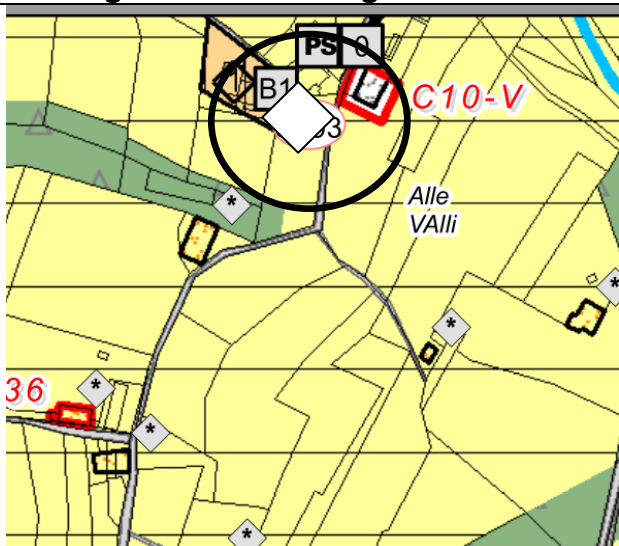
|                                                                                    |                                             |
|------------------------------------------------------------------------------------|---------------------------------------------|
| <b>Estratto carta della pericolosità PGUAP</b>                                     | <b>classe del pericolo – eventuali note</b> |
|  | <b>pericolo idrogeologico basso</b>         |

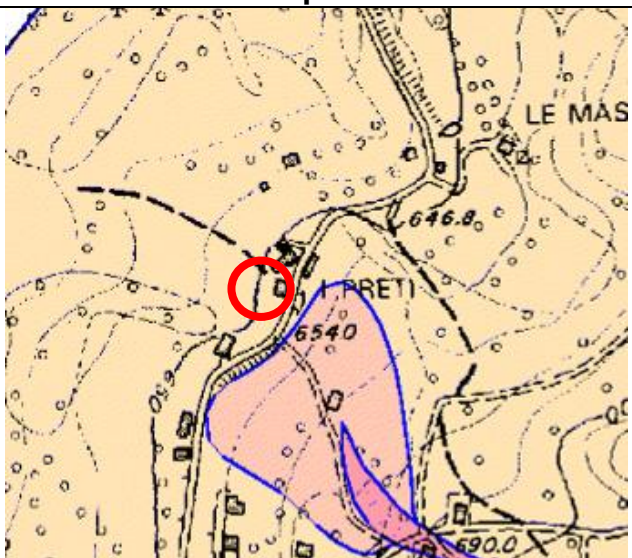
| Var | pericolo idrogeologico | dest. attuale PRG classe | dest. Variante classe | rischio attuale | rischio futuro | classe rischio PRG in vigore                                                             | classe rischio PRG variante                                                              |
|-----|------------------------|--------------------------|-----------------------|-----------------|----------------|------------------------------------------------------------------------------------------|------------------------------------------------------------------------------------------|
| 146 | Basso                  | Area agricola AGRI       | Residenza ABI         | 0,09            | 04             | R0  | R2  |



|                                                                                   |                     |                                                                                    |                     |
|-----------------------------------------------------------------------------------|---------------------|------------------------------------------------------------------------------------|---------------------|
| <b>PRG CAVEDINE</b>                                                               | <b>C. C Brusino</b> | <b>Ped 157</b>                                                                     | <b>VARIANTE 147</b> |
| Attuale destinazione                                                              |                     | Destinazione di variante                                                           |                     |
| <b>Area agricola</b>                                                              |                     | <b>Area agricola con cartiglio residenziale</b>                                    |                     |
|  |                     |  |                     |

|                                                                                    |                                             |
|------------------------------------------------------------------------------------|---------------------------------------------|
| <b>Estratto carta della pericolosità PGUAP</b>                                     | <b>classe del pericolo – eventuali note</b> |
|  | <b>pericolo idrogeologico basso</b>         |

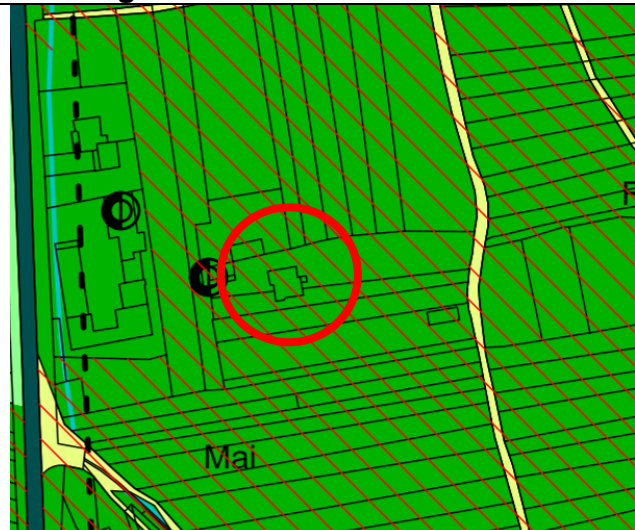

| Var | pericolo idrogeologico | dest. attuale PRG classe | dest. Variante classe | rischio attuale | rischio futuro | classe rischio PRG in vigore                                                             | classe rischio PRG variante                                                              |
|-----|------------------------|--------------------------|-----------------------|-----------------|----------------|------------------------------------------------------------------------------------------|------------------------------------------------------------------------------------------|
| 147 | Basso                  | Area agricola AGRI       | Residenza ABI         | 0,09            | 04             | R0  | R2  |

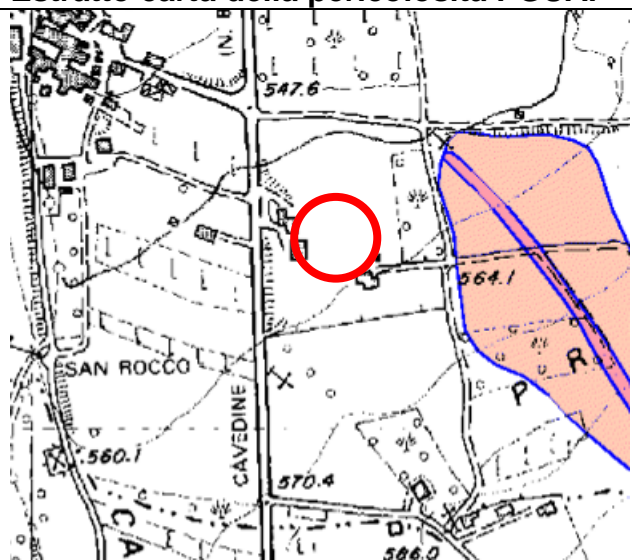
|                                                                                   |                           |                                                                                    |                     |
|-----------------------------------------------------------------------------------|---------------------------|------------------------------------------------------------------------------------|---------------------|
| <b>PRG CAVEDINE</b>                                                               | <b>C. C Vigo Cavedine</b> | <b>Ped 285</b>                                                                     | <b>VARIANTE 148</b> |
| Attuale destinazione                                                              |                           | Destinazione di variante                                                           |                     |
| <b>Area agricola</b>                                                              |                           | <b>Area agricola con cartiglio residenziale</b>                                    |                     |
|  |                           |  |                     |



|                                                                                    |                                                            |
|------------------------------------------------------------------------------------|------------------------------------------------------------|
| <b>Estratto carta della pericolosità PGUAP</b>                                     | <b>classe del pericolo – eventuali note</b>                |
|  | <b>pericolo idrogeologico trascurabile<br/>basso medio</b> |

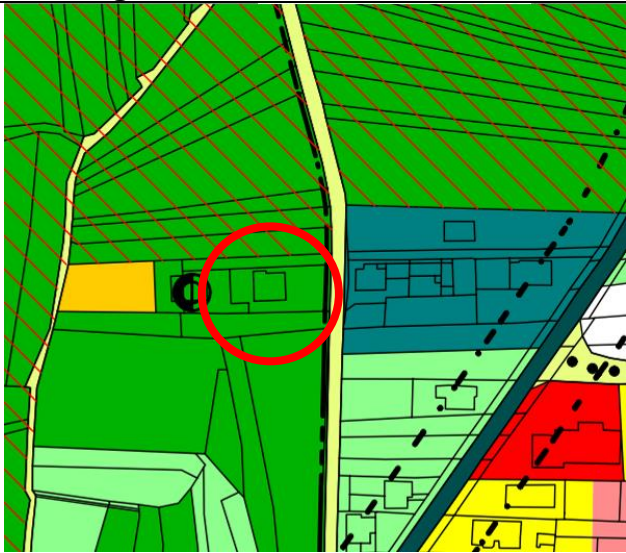
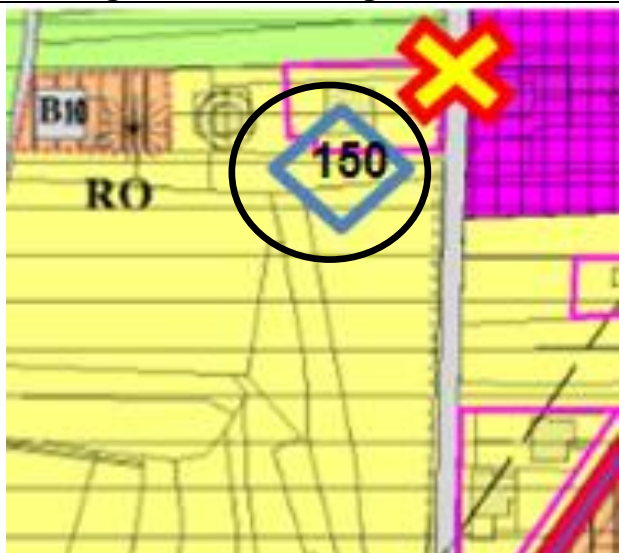
| Var | pericolo idrogeologico | dest. attuale PRG classe | dest. Variante classe | rischio attuale | rischio futuro | classe rischio PRG in vigore                                                             | classe rischio PRG variante                                                              |
|-----|------------------------|--------------------------|-----------------------|-----------------|----------------|------------------------------------------------------------------------------------------|------------------------------------------------------------------------------------------|
| 148 | Basso                  | Area agricola AGRI       | Residenza ABI         | 0,09            | 04             | R0  | R2  |






|                                                                                   |                     |                                                                                    |                     |
|-----------------------------------------------------------------------------------|---------------------|------------------------------------------------------------------------------------|---------------------|
| <b>PRG CAVEDINE</b>                                                               | <b>C. C Brusino</b> | <b>Ped 161</b>                                                                     | <b>VARIANTE 149</b> |
| Attuale destinazione                                                              |                     | Destinazione di variante                                                           |                     |
| <b>Area agricola</b>                                                              |                     | <b>Area agricola con cartiglio residenziale</b>                                    |                     |
|  |                     |  |                     |

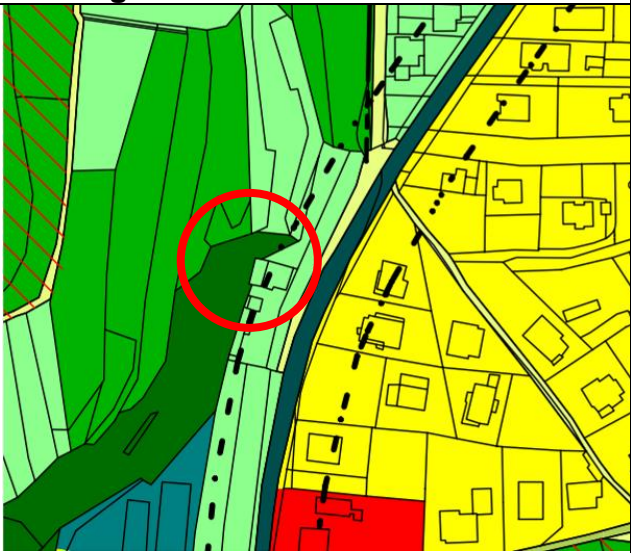
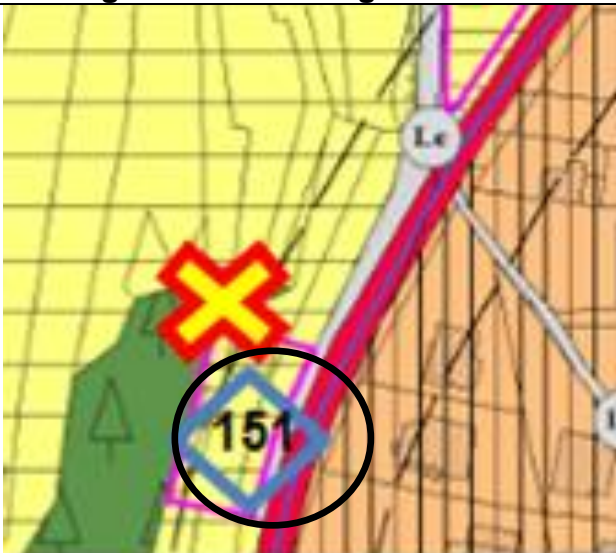
|                                                                                    |                                             |
|------------------------------------------------------------------------------------|---------------------------------------------|
| <b>Estratto carta della pericolosità PGUAP</b>                                     | <b>classe del pericolo – eventuali note</b> |
|  | <b>pericolo idrogeologico trascurabile</b>  |

| Var | pericolo idrogeologico | dest. attuale PRG classe | dest. Variante classe | rischio attuale | rischio futuro | classe rischio PRG in vigore                                                             | classe rischio PRG variante                                                              |
|-----|------------------------|--------------------------|-----------------------|-----------------|----------------|------------------------------------------------------------------------------------------|------------------------------------------------------------------------------------------|
| 149 | Trascurabile           | Area agricola AGRI       | Residenza ABI         | Trascurabile    | Trascurabile   | R0  | R0  |



|                                                                                   |                           |                                                                                    |                     |
|-----------------------------------------------------------------------------------|---------------------------|------------------------------------------------------------------------------------|---------------------|
| <b>PRG CAVEDINE</b>                                                               | <b>C. C Vigo Cavedine</b> | <b>Ped 307</b>                                                                     | <b>VARIANTE 150</b> |
| Attuale destinazione                                                              |                           | Destinazione di variante                                                           |                     |
| <b>Area agricola</b>                                                              |                           | <b>Area agricola con cartiglio residenziale</b>                                    |                     |
|  |                           |  |                     |

|                                                                                    |                                             |
|------------------------------------------------------------------------------------|---------------------------------------------|
| <b>Estratto carta della pericolosità PGUAP</b>                                     | <b>classe del pericolo – eventuali note</b> |
|  | pericolo idrogeologico trascurabile         |

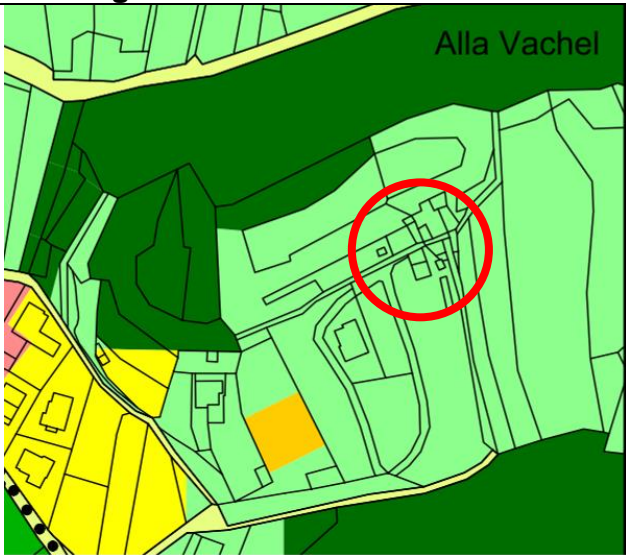
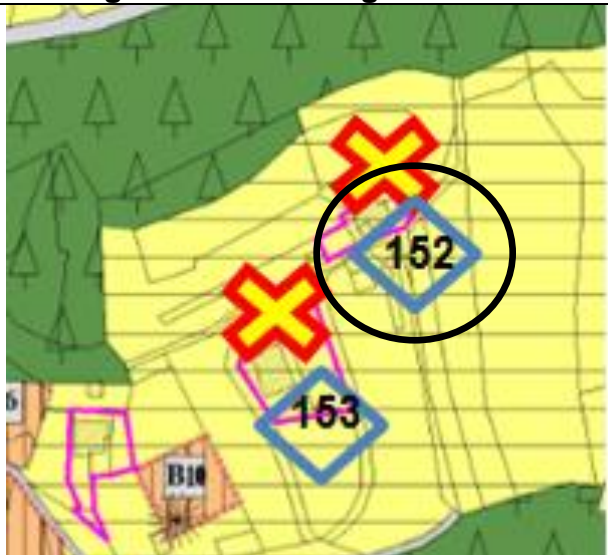
| Var | pericolo idrogeologico | dest. attuale PRG classe | dest. Variante classe | rischio attuale | rischio futuro | classe rischio PRG in vigore                                                             | classe rischio PRG variante                                                              |
|-----|------------------------|--------------------------|-----------------------|-----------------|----------------|------------------------------------------------------------------------------------------|------------------------------------------------------------------------------------------|
| 150 | Trascurabile           | Area agricola AGRI       | Residenza ABI         | Trascurabile    | Trascurabile   | R0  | R0  |

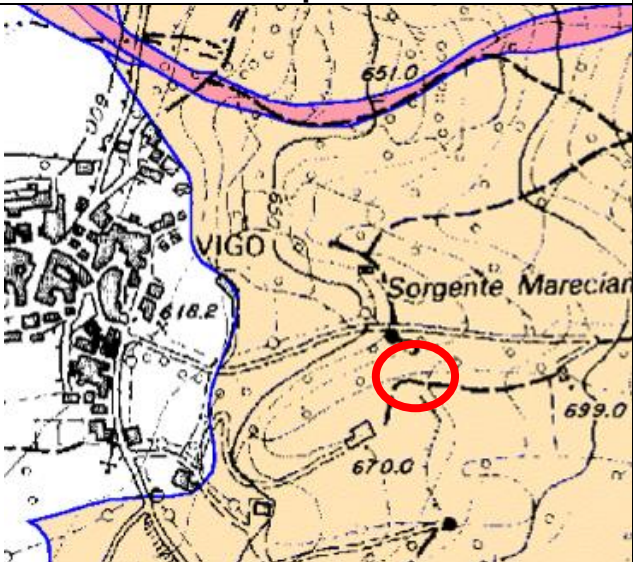
|                                                                                   |                           |                                                                                    |                     |
|-----------------------------------------------------------------------------------|---------------------------|------------------------------------------------------------------------------------|---------------------|
| <b>PRG CAVEDINE</b>                                                               | <b>C. C Vigo Cavedine</b> | <b>Ped 291</b>                                                                     | <b>VARIANTE 151</b> |
| Attuale destinazione                                                              |                           | Destinazione di variante                                                           |                     |
| <b>Area agricola</b>                                                              |                           | <b>Area agricola con cartiglio residenziale</b>                                    |                     |
|  |                           |  |                     |



|                                                                                    |                                                    |
|------------------------------------------------------------------------------------|----------------------------------------------------|
| <b>Estratto carta della pericolosità PGUAP</b>                                     | <b>classe del pericolo – eventuali note</b>        |
|  | pericolo idrogeologico trascurabile<br>basso medio |

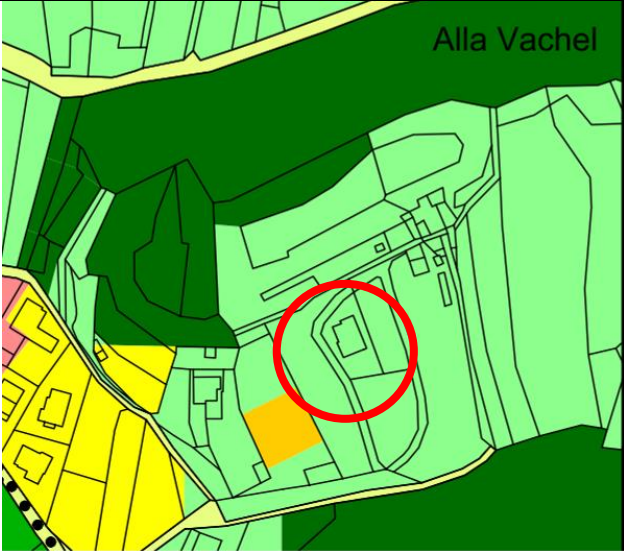

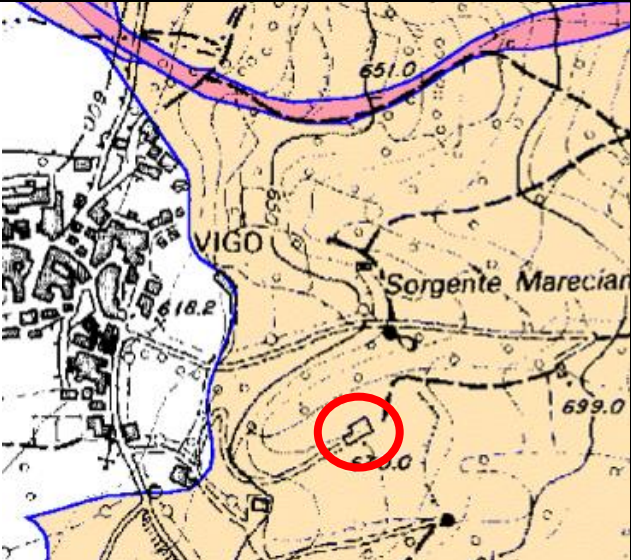
| Var | pericolo idrogeologico | dest. attuale PRG classe | dest. Variante classe | rischio attuale | rischio futuro | classe rischio PRG in vigore                                                             | classe rischio PRG variante                                                              |
|-----|------------------------|--------------------------|-----------------------|-----------------|----------------|------------------------------------------------------------------------------------------|------------------------------------------------------------------------------------------|
| 151 | Trascurabile           | Area agricola AGRI       | Residenza ABI         | Trascurabile    | Trascurabile   | R0  | R0  |





|                                                                                   |                           |                                                                                    |                     |
|-----------------------------------------------------------------------------------|---------------------------|------------------------------------------------------------------------------------|---------------------|
| <b>PRG CAVEDINE</b>                                                               | <b>C. C Vigo Cavedine</b> | <b>Ped 138/2</b>                                                                   | <b>VARIANTE 152</b> |
| Attuale destinazione                                                              |                           | Destinazione di variante                                                           |                     |
| <b>Area agricola</b>                                                              |                           | <b>Area agricola con cartiglio residenziale</b>                                    |                     |
|  |                           |  |                     |

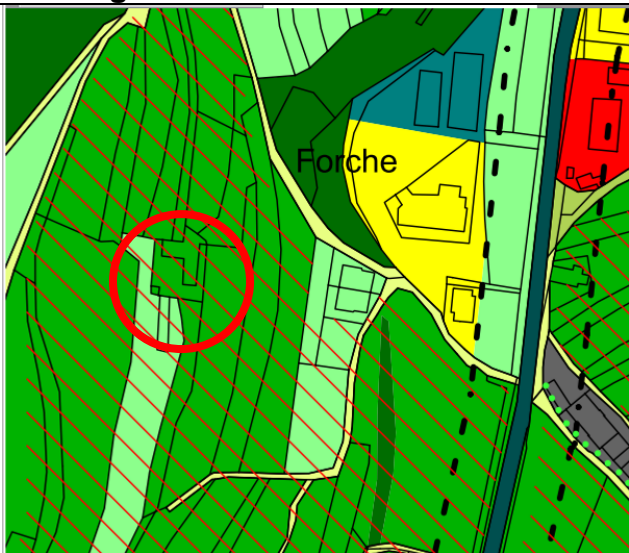
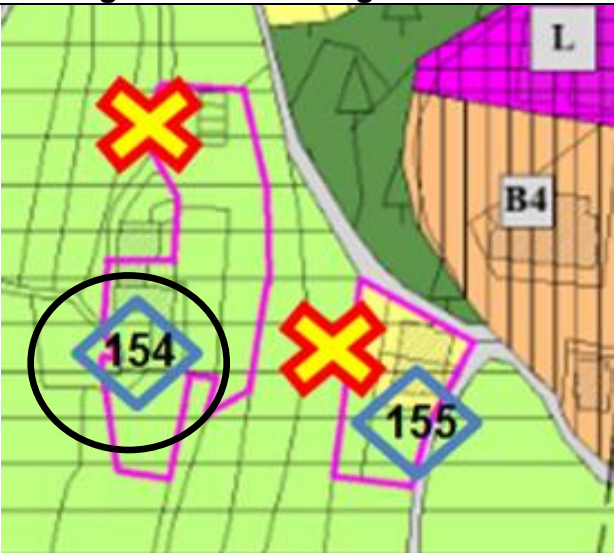
|                                                                                    |                                             |
|------------------------------------------------------------------------------------|---------------------------------------------|
| <b>Estratto carta della pericolosità PGUAP</b>                                     | <b>classe del pericolo – eventuali note</b> |
|  | <b>pericolo idrogeologico basso</b>         |


| Var | pericolo idrogeologico | dest. attuale PRG classe | dest. Variante classe | rischio attuale | rischio futuro | classe rischio PRG in vigore                                                             | classe rischio PRG variante                                                              |
|-----|------------------------|--------------------------|-----------------------|-----------------|----------------|------------------------------------------------------------------------------------------|------------------------------------------------------------------------------------------|
| 152 | Basso                  | Area agricola AGRI       | Residenza ABI         | 0,09            | 04             | R0  | R2  |



|                                                                                    |                           |                                                                                    |                     |
|------------------------------------------------------------------------------------|---------------------------|------------------------------------------------------------------------------------|---------------------|
| <b>PRG CAVEDINE</b>                                                                | <b>C. C Vigo Cavedine</b> | <b>Ped 415</b>                                                                     | <b>VARIANTE 153</b> |
| Attuale destinazione                                                               |                           | Destinazione di variante                                                           |                     |
| <b>Area agricola</b>                                                               |                           | <b>Area agricola con cartiglio residenziale</b>                                    |                     |
|   |                           |  |                     |
| <b>Estratto carta della pericolosità PGUAP</b>                                     |                           | <b>classe del pericolo – eventuali note</b>                                        |                     |
|  |                           | <b>pericolo idrogeologico trascurabile</b><br><b>basso medio</b>                   |                     |

| Var | pericolo idrogeologico | dest. attuale PRG classe | dest. Variante classe | rischio attuale | rischio futuro | classe rischio PRG in vigore                                                             | classe rischio PRG variante                                                              |
|-----|------------------------|--------------------------|-----------------------|-----------------|----------------|------------------------------------------------------------------------------------------|------------------------------------------------------------------------------------------|
| 153 | Basso                  | Area agricola AGRI       | Residenza ABI         | 0,09            | 04             | R0  | R2  |

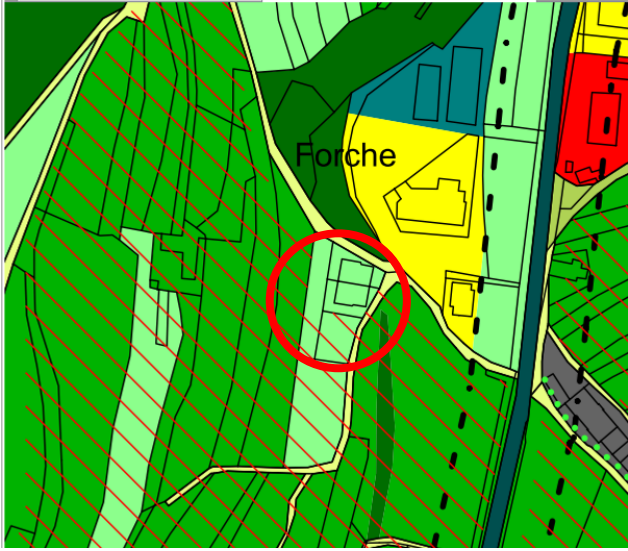
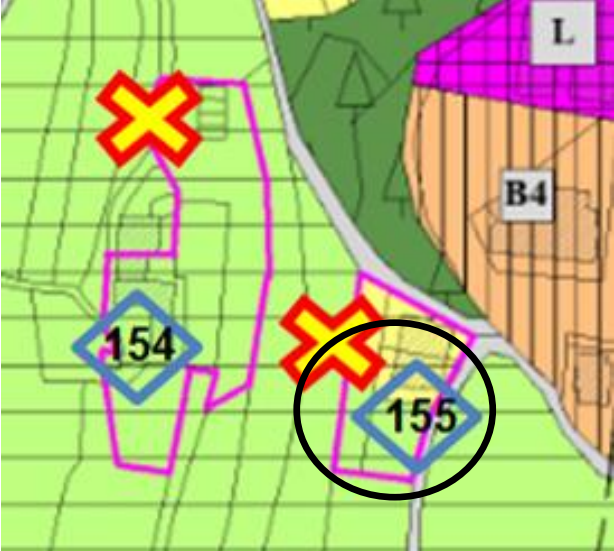



|                                                                                   |                           |                                                                                    |                     |
|-----------------------------------------------------------------------------------|---------------------------|------------------------------------------------------------------------------------|---------------------|
| <b>PRG CAVEDINE</b>                                                               | <b>C. C Vigo Cavedine</b> | <b>Ped 189/3</b>                                                                   | <b>VARIANTE 154</b> |
| Attuale destinazione                                                              |                           | Destinazione di variante                                                           |                     |
| <b>Area agricola</b>                                                              |                           | <b>Area agricola con cartiglio residenziale</b>                                    |                     |
|  |                           |  |                     |



|                                                                                    |                                             |
|------------------------------------------------------------------------------------|---------------------------------------------|
| <b>Estratto carta della pericolosità PGUAP</b>                                     | <b>classe del pericolo – eventuali note</b> |
|  | <b>pericolo idrogeologico basso</b>         |

| Var | pericolo idrogeologico | dest. attuale PRG classe | dest. Variante classe | rischio attuale | rischio futuro | classe rischio PRG in vigore                                                             | classe rischio PRG variante                                                              |
|-----|------------------------|--------------------------|-----------------------|-----------------|----------------|------------------------------------------------------------------------------------------|------------------------------------------------------------------------------------------|
| 154 | Basso                  | Area agricola AGRI       | Residenza ABI         | 0,09            | 04             | R0  | R2  |



|                                                                                   |                           |                                                                                    |                     |
|-----------------------------------------------------------------------------------|---------------------------|------------------------------------------------------------------------------------|---------------------|
| <b>PRG CAVEDINE</b>                                                               | <b>C. C Vigo Cavedine</b> | <b>Ped 303 - 304</b>                                                               | <b>VARIANTE 155</b> |
| Attuale destinazione                                                              |                           | Destinazione di variante                                                           |                     |
| <b>Area agricola</b>                                                              |                           | <b>Area agricola con cartiglio residenziale</b>                                    |                     |
|  |                           |  |                     |

|                                                                                    |                                             |
|------------------------------------------------------------------------------------|---------------------------------------------|
| <b>Estratto carta della pericolosità PGUAP</b>                                     | <b>classe del pericolo – eventuali note</b> |
|  | <b>pericolo idrogeologico trascurabile</b>  |

| Var | pericolo idrogeologico | dest. attuale PRG classe | dest. Variante classe | rischio attuale | rischio futuro | classe rischio PRG in vigore                                                             | classe rischio PRG variante                                                              |
|-----|------------------------|--------------------------|-----------------------|-----------------|----------------|------------------------------------------------------------------------------------------|------------------------------------------------------------------------------------------|
| 155 | Trascurabile           | Area agricola AGRI       | Residenza ABI         | Trascurabile    | Trascurabile   | R0  | R0  |

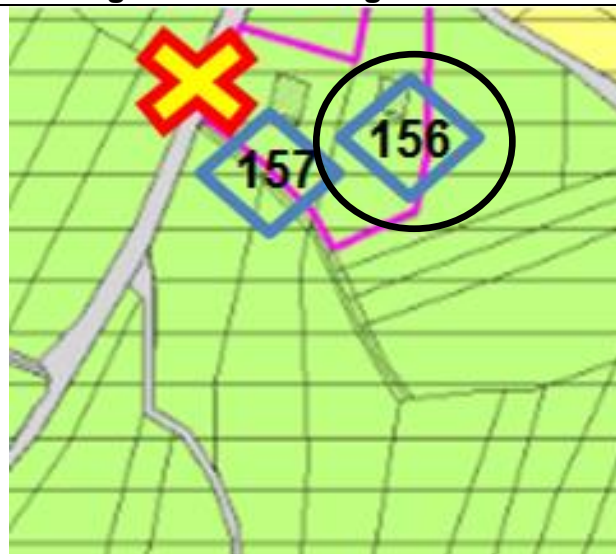
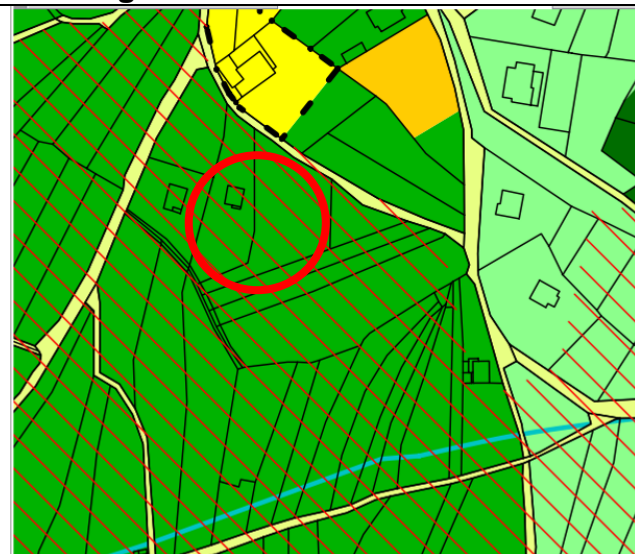
|                     |                           |                |                     |
|---------------------|---------------------------|----------------|---------------------|
| <b>PRG CAVEDINE</b> | <b>C. C Vigo Cavedine</b> | <b>Ped 349</b> | <b>VARIANTE 156</b> |
|---------------------|---------------------------|----------------|---------------------|

Attuale destinazione

Destinazione di variante

**Area agricola**



**Area agricola con cartiglio residenziale**



**Estratto carta della pericolosità PGUAP**

**classe del pericolo – eventuali note**  
pericolo idrogeologico basso



| Var | pericolo idrogeologico | dest. attuale PRG classe | dest. Variante classe | rischio attuale | rischio futuro | classe rischio PRG in vigore                                                             | classe rischio PRG variante                                                              |
|-----|------------------------|--------------------------|-----------------------|-----------------|----------------|------------------------------------------------------------------------------------------|------------------------------------------------------------------------------------------|
| 156 | Basso                  | Area agricola AGRI       | Residenza ABI         | 0,09            | 04             | R0  | R2  |

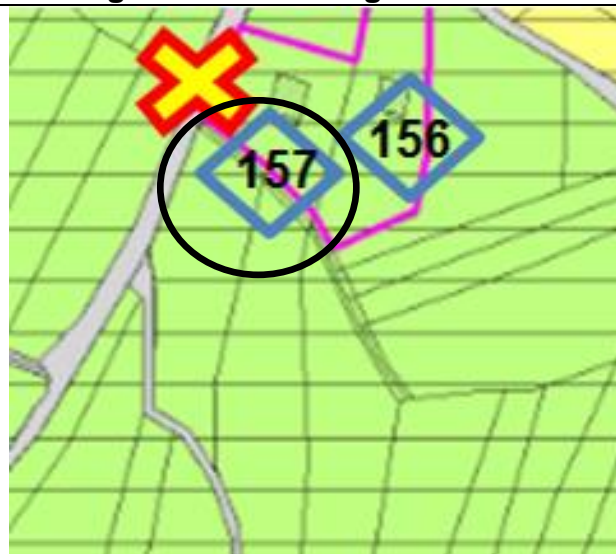
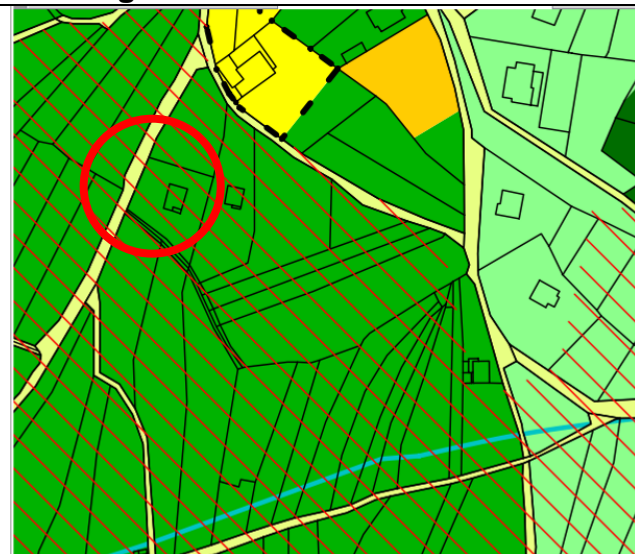
|                     |                           |                |                     |
|---------------------|---------------------------|----------------|---------------------|
| <b>PRG CAVEDINE</b> | <b>C. C Vigo Cavedine</b> | <b>Ped 323</b> | <b>VARIANTE 157</b> |
|---------------------|---------------------------|----------------|---------------------|

Attuale destinazione

Destinazione di variante

**Area agricola**



**Area agricola con cartiglio residenziale**





**Estratto carta della pericolosità PGUAP**


**classe del pericolo – eventuali note**  
**pericolo idrogeologico basso**





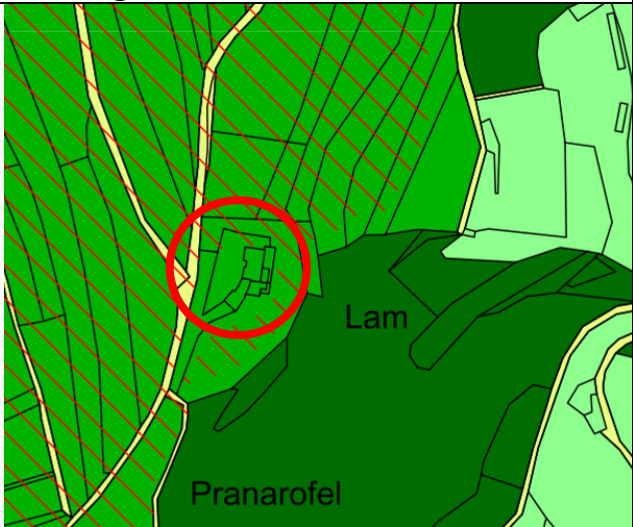

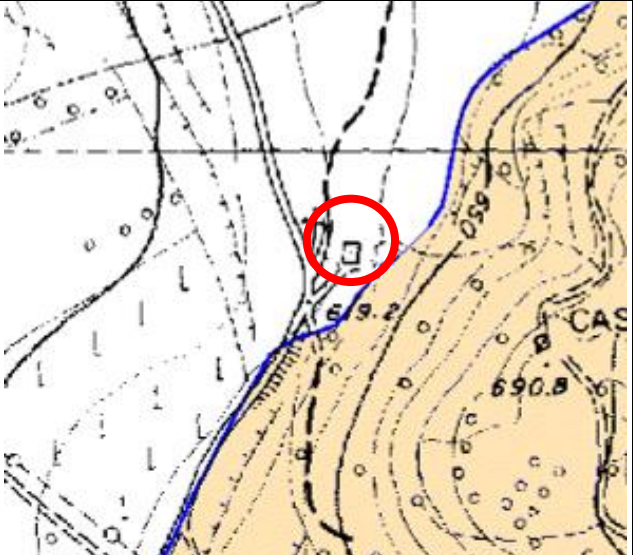
| Var | pericolo idrogeologico | dest. attuale PRG classe | dest. Variante classe | rischio attuale | rischio futuro | classe rischio PRG in vigore                                                             | classe rischio PRG variante                                                              |
|-----|------------------------|--------------------------|-----------------------|-----------------|----------------|------------------------------------------------------------------------------------------|------------------------------------------------------------------------------------------|
| 157 | Basso                  | Area agricola AGRI       | Residenza ABI         | 0,09            | 04             | R0  | R2  |





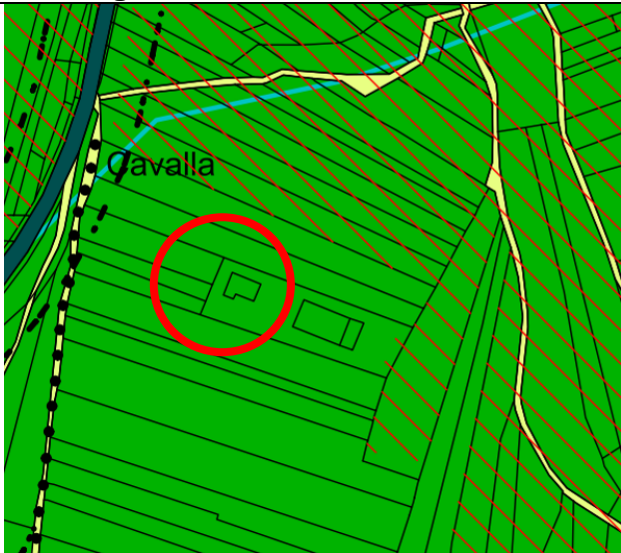
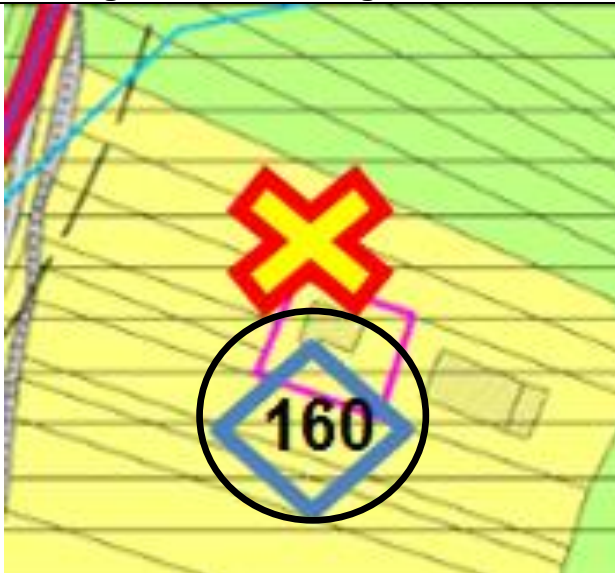
|                                                                                   |                           |                                                                                    |                     |
|-----------------------------------------------------------------------------------|---------------------------|------------------------------------------------------------------------------------|---------------------|
| <b>PRG CAVEDINE</b>                                                               | <b>C. C Vigo Cavedine</b> | <b>Ped 327</b>                                                                     | <b>VARIANTE 158</b> |
| Attuale destinazione                                                              |                           | Destinazione di variante                                                           |                     |
| <b>Area agricola</b>                                                              |                           | <b>Area agricola con cartiglio residenziale</b>                                    |                     |
|  |                           |  |                     |

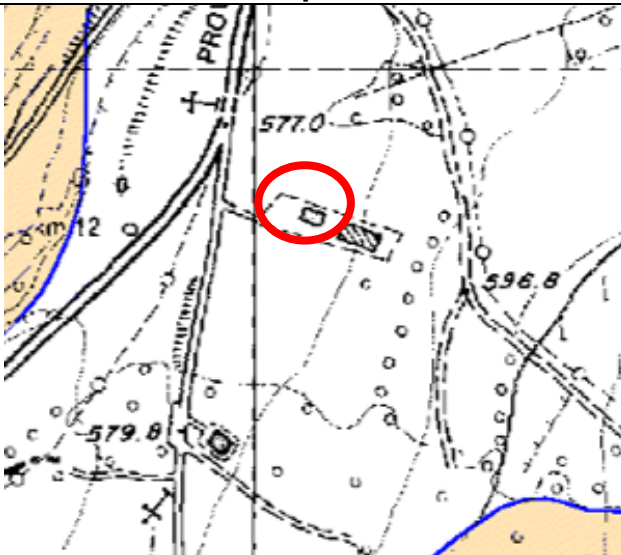
|                                                                                     |                                             |
|-------------------------------------------------------------------------------------|---------------------------------------------|
| <b>Estratto carta della pericolosità PGUAP</b>                                      | <b>classe del pericolo – eventuali note</b> |
|  | <b>pericolo idrogeologico basso</b>         |



| Var | pericolo idrogeologico | dest. attuale PRG classe | dest. Variante classe | rischio attuale | rischio futuro | classe rischio PRG in vigore                                                             | classe rischio PRG variante                                                              |
|-----|------------------------|--------------------------|-----------------------|-----------------|----------------|------------------------------------------------------------------------------------------|------------------------------------------------------------------------------------------|
| 158 | Basso                  | Area agricola AGRI       | Residenza ABI         | 0,09            | 04             | R0  | R2  |

|                                                                                    |                           |                                                                                    |                     |
|------------------------------------------------------------------------------------|---------------------------|------------------------------------------------------------------------------------|---------------------|
| <b>PRG CAVEDINE</b>                                                                | <b>C. C Vigo Cavedine</b> | <b>Ped 337</b>                                                                     | <b>VARIANTE 159</b> |
| Attuale destinazione                                                               |                           | Destinazione di variante                                                           |                     |
| <b>Area agricola</b>                                                               |                           | <b>Area agricola con cartiglio residenziale</b>                                    |                     |
|   |                           |  |                     |
| <b>Estratto carta della pericolosità PGUAP</b>                                     |                           | <b>classe del pericolo – eventuali note</b>                                        |                     |
|  |                           | pericolo idrogeologico trascurabile                                                |                     |

| Var | pericolo idrogeologico | dest. attuale PRG classe | dest. Variante classe | rischio attuale | rischio futuro | classe rischio PRG in vigore                                                             | classe rischio PRG variante                                                              |
|-----|------------------------|--------------------------|-----------------------|-----------------|----------------|------------------------------------------------------------------------------------------|------------------------------------------------------------------------------------------|
| 159 | Trascurabile           | Area agricola AGRI       | Residenza ABI         | Trascurabile    | Trascurabile   | R0  | R0  |









































|                                                                                   |                           |                                                                                     |                     |
|-----------------------------------------------------------------------------------|---------------------------|-------------------------------------------------------------------------------------|---------------------|
| <b>PRG CAVEDINE</b>                                                               | <b>C. C Vigo Cavedine</b> | <b>Ped 445</b>                                                                      | <b>VARIANTE 160</b> |
| Attuale destinazione                                                              |                           | Destinazione di variante                                                            |                     |
| <b>Area agricola</b>                                                              |                           | <b>Area agricola con cartiglio residenziale</b>                                     |                     |
|  |                           |  |                     |









































|                                                                                     |                                                            |
|-------------------------------------------------------------------------------------|------------------------------------------------------------|
| <b>Estratto carta della pericolosità PGUAP</b>                                      | <b>classe del pericolo – eventuali note</b>                |
|  | <b>pericolo idrogeologico trascurabile<br/>basso medio</b> |











































| Var | pericolo idrogeologico | dest. attuale PRG classe | dest. Variante classe | rischio attuale | rischio futuro | classe rischio PRG in vigore                                                             | classe rischio PRG variante                                                              |
|-----|------------------------|--------------------------|-----------------------|-----------------|----------------|------------------------------------------------------------------------------------------|------------------------------------------------------------------------------------------|
| 160 | Trascurabile           | Area agricola AGRI       | Residenza ABI         | Trascurabile    | Trascurabile   | R0  | R0  |

**TABELLA RIASSUNTIVA delle VARIANTI CON CARTIGLIO RESIDENZIALE**



































| Var | pericolo idrogeologico | dest. attuale PRG classe | dest. Variante classe | rischio attuale | rischio futuro | classe rischio PRG in vigore                                                             | classe rischio PRG variante                                                              |
|-----|------------------------|--------------------------|-----------------------|-----------------|----------------|------------------------------------------------------------------------------------------|------------------------------------------------------------------------------------------|
| 70  | BASSO                  | Bosco BOS                | Residenza ABI         | 0,06            | 0.4            | R0    | R0    |
|     | ELEVATO                | Bosco BOS                | Residenza ABI         | 0,15            | 1              | R1    | R4    |
| 71  | BASSO                  | Bosco BOS                | Residenza ABI         | 0,06            | 0.4            | R0    | R2    |
| 72  | trascurabile           | Area agricola AGRI       | Residenza ABI         | Trascu-rabile   | Trascu-rabile  | R0    | R0    |
| 73  | BASSO                  | Area agricola AGRI       | Residenza ABI         | 0,06            | 0.4            | R0    | R2    |
| 75  | Basso                  | Bosco BOS                | Residenza ABI         | 0,06            | 0.4            | R0    | R2    |
| 76  | Basso                  | Bosco BOS                | Residenza ABI         | 0,06            | 0.4            | R0    | R2    |
| 77  | BASSO                  | Bosco BOS                | Residenza ABI         | 0,06            | 0.4            | R0   | R2   |
| 78  | trascurabile           | Area agricola AGRI       | Residenza ABI         | Trascu-rabile   | Trascu-rabile  | R0  | R0  |
| 79  | Basso                  | Area agricola AGRI       | Residenza ABI         | 0,09            | 04             | R0  | R2  |
| 81  | trascurabile           | Area agricola AGRI       | Residenza ABI         | Trascu-rabile   | Trascu-rabile  | R0  | R0  |
| 83  | trascurabile           | Area agricola AGRI       | Residenza ABI         | Trascu-rabile   | Trascu-rabile  | R0  | R0  |
| 84  | Basso                  | Area agricola AGRI       | Residenza ABI         | 0,09            | 04             | R0  | R2  |
| 85  | Trascurabile           | Area agricola AGRI       | Residenza ABI         | Trascu-rabile   | Trascu-rabile  | R0  | R0  |
| 86  | Basso                  | Area agricola AGRI       | Residenza ABI         | 0,09            | 0,4            | R0  | R2  |
| 87  | Basso                  | Area agricola AGRI       | Residenza ABI         | 0,09            | 04             | R0  | R2  |
| 88  | Trascurabile           | Area agricola AGRI       | Residenza ABI         | Trascu-rabile   | Trascu-rabile  | R0  | R0  |
| 89  | Trascurabile           | Area agricola AGRI       | Residenza ABI         | Trascu-rabile   | Trascu-rabile  | R0  | R0  |
| 90  | Trascurabile           | Area agricola AGRI       | Residenza ABI         | Trascu-rabile   | Trascu-rabile  | R0  | R0  |
| 98  | Basso                  | Area agricola AGRI       | Residenza ABI         | 0,09            | 04             | R0  | R2  |

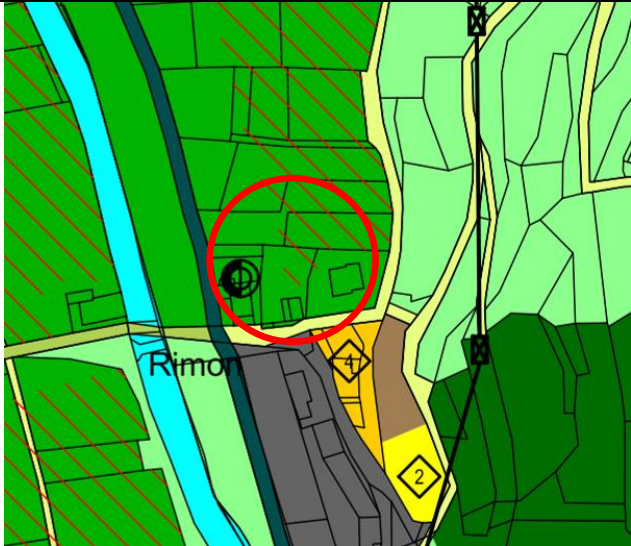
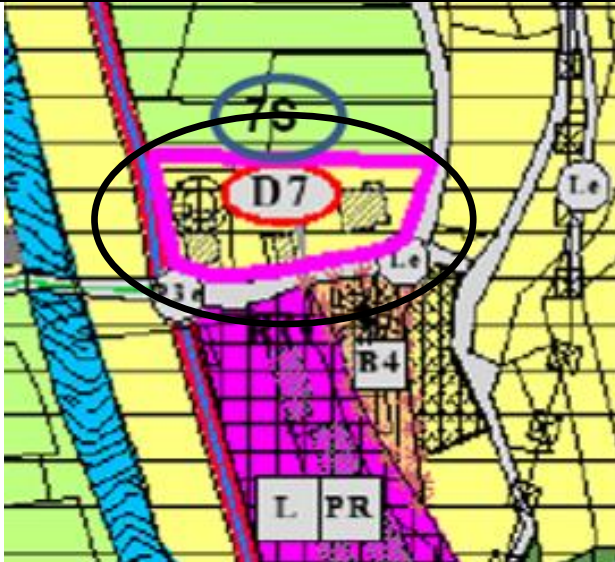
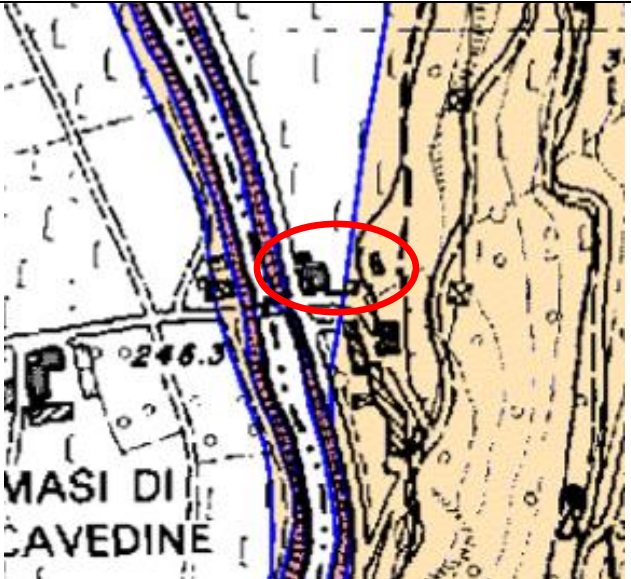
|     |              |                       |                  |                  |                  |                                                                                          |                                                                                          |
|-----|--------------|-----------------------|------------------|------------------|------------------|------------------------------------------------------------------------------------------|------------------------------------------------------------------------------------------|
| 99  | Basso        | Area agricola<br>AGRI | Residenza<br>ABI | 0,09             | 04               | R0    | R2    |
| 100 | Basso        | Area agricola<br>AGRI | Residenza<br>ABI | 0,09             | 04               | R0    | R2    |
| 101 | Trascurabile | Area agricola<br>AGRI | Residenza<br>ABI | Trascura<br>bile | Trascura<br>bile | R0    | R0    |
| 102 | Trascurabile | Area agricola<br>AGRI | Residenza<br>ABI | Trascura<br>bile | Trascura<br>bile | R0    | R0    |
| 103 | Trascurabile | Area agricola<br>AGRI | Residenza<br>ABI | Trascura<br>bile | Trascura<br>bile | R0    | R0    |
| 104 | Trascurabile | Area agricola<br>AGRI | Residenza<br>ABI | Trascura<br>bile | Trascura<br>bile | R0    | R2    |
| 105 | Trascurabile | Area agricola<br>AGRI | Residenza<br>ABI | Trascura<br>bile | Trascura<br>bile | R0    | R0    |
| 106 | Basso        | Area agricola<br>AGRI | Residenza<br>ABI | 0,09             | 04               | R0    | R2    |
| 107 | Trascurabile | Area agricola<br>AGRI | Residenza<br>ABI | Trascura<br>bile | Trascura<br>bile | R0    | R0    |
| 109 | Basso        | Area agricola<br>AGRI | Residenza<br>ABI | 0,09             | 04               | R0    | R2    |
| 110 | Trascurabile | Area agricola<br>AGRI | Residenza<br>ABI | Trascura<br>bile | Trascura<br>bile | R0  | R0  |
| 111 | Basso        | Area agricola<br>AGRI | Residenza<br>ABI | 0,09             | 04               | R0  | R0  |
| 112 | Basso        | Area agricola<br>AGRI | Residenza<br>ABI | 0,09             | 04               | R0  | R2  |
| 113 | Basso        | Area agricola<br>AGRI | Residenza<br>ABI | 0,09             | 04               | R0  | R2  |
| 114 | Basso        | Area agricola<br>AGRI | Residenza<br>ABI | 0,06             | 04               | R0  | R2  |
| 115 | Basso        | Area agricola<br>AGRI | Residenza<br>ABI | 0,09             | 04               | R0  | R2  |
| 116 | Basso        | Area agricola<br>AGRI | Residenza<br>ABI | 0,09             | 04               | R0  | R2  |
| 117 | Basso        | Area agricola<br>AGRI | Residenza<br>ABI | 0,09             | 04               | R0  | R2  |
| 119 | Basso        | Area agricola<br>AGRI | Residenza<br>ABI | 0,09             | 04               | R0  | R2  |
| 120 | Trascurabile | Area agricola<br>AGRI | Residenza<br>ABI | Trascura<br>bile | Trascura<br>bile | R0  | R0  |





|     |              |                    |               |               |               |                                                                                          |                                                                                          |
|-----|--------------|--------------------|---------------|---------------|---------------|------------------------------------------------------------------------------------------|------------------------------------------------------------------------------------------|
| 121 | Trascurabile | Area agricola AGRI | Residenza ABI | Trascura bile | Trascura bile | R0    | R0    |
| 122 | Basso        | Area agricola AGRI | Residenza ABI | 0,09          | 04            | R0    | R2    |
| 123 | Basso        | Area agricola AGRI | Residenza ABI | 0,09          | 04            | R0    | R2    |
| 124 | Trascurabile | Area agricola AGRI | Residenza ABI | Trascura bile | Trascura bile | R0    | R0    |
| 125 | medio        | Area agricola AGRI | Residenza ABI | 0,18          | 08            | R1    | R3    |
| 126 | Basso        | Area agricola AGRI | Residenza ABI | 0,09          | 04            | R0    | R2    |
| 127 | Basso        | Area agricola AGRI | Residenza ABI | 0,09          | 04            | R0    | R2    |
| 128 | Basso        | Area agricola AGRI | Residenza ABI | 0,09          | 04            | R0    | R2    |
| 129 | Basso        | Area agricola AGRI | Residenza ABI | 0,09          | 04            | R0  | R2  |
| 130 | Basso        | Area agricola AGRI | Residenza ABI | 0,09          | 04            | R0  | R2  |
| 131 | Basso        | Area agricola AGRI | Residenza ABI | 0,09          | 04            | R0  | R2  |
| 132 | Trascurabile | Area agricola AGRI | Residenza ABI | Trascura bile | Trascura bile | R0  | R0  |
| 133 | Basso        | Area agricola AGRI | Residenza ABI | 0,09          | 04            | R0  | R2  |
| 134 | Basso        | Area agricola AGRI | Residenza ABI | 0,09          | 04            | R0  | R2  |
| 135 | Basso        | Area agricola AGRI | Residenza ABI | 0,09          | 04            | R0  | R2  |
| 136 | Basso        | Area agricola AGRI | Residenza ABI | 0,09          | 04            | R0  | R2  |
| 137 | Basso        | Area agricola AGRI | Residenza ABI | 0,09          | 04            | R0  | R2  |
| 138 | Basso        | Area agricola AGRI | Residenza ABI | 0,09          | 04            | R0  | R2  |
| 139 | Trascurabile | Area agricola AGRI | Residenza ABI | Trascura bile | Trascura bile | R0  | R0  |
| 140 | Basso        | Area agricola AGRI | Residenza ABI | 0,09          | 04            | R0  | R2  |
| 141 | Basso        | Area agricola AGRI | Residenza ABI | 0,09          | 04            | R0  | R2  |

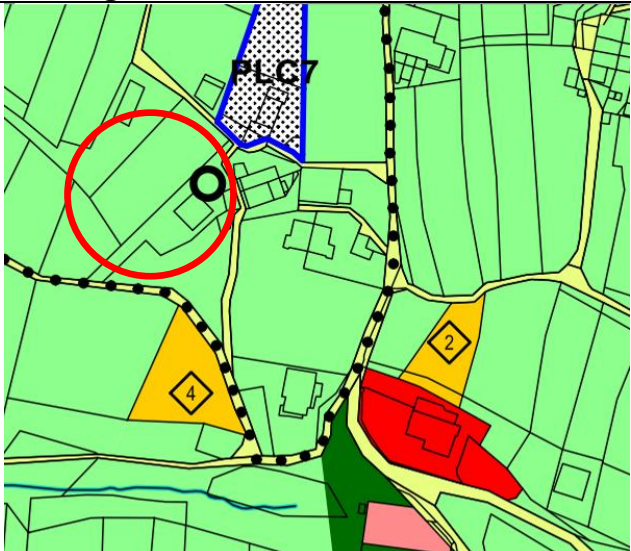



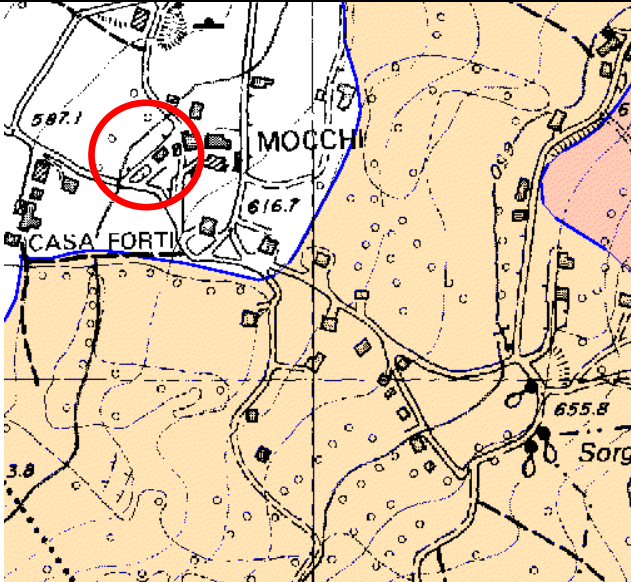
|     |              |                       |                  |                  |                  |                                                                                          |                                                                                          |
|-----|--------------|-----------------------|------------------|------------------|------------------|------------------------------------------------------------------------------------------|------------------------------------------------------------------------------------------|
| 142 | Trascurabile | Area agricola<br>AGRI | Residenza<br>ABI | Trascura<br>bile | Trascura<br>bile | R0    | R0    |
| 143 | Basso        | Area agricola<br>AGRI | Residenza<br>ABI | 0,09             | 04               | R0    | R2    |
| 144 | Trascurabile | Area agricola<br>AGRI | Residenza<br>ABI | Trascura<br>bile | Trascura<br>bile | R0    | R0    |
| 145 | Basso        | Area agricola<br>AGRI | Residenza<br>ABI | 0,09             | 04               | R0    | R2    |
| 146 | Basso        | Area agricola<br>AGRI | Residenza<br>ABI | 0,09             | 04               | R0    | R2    |
| 147 | Basso        | Area agricola<br>AGRI | Residenza<br>ABI | 0,09             | 04               | R0    | R2    |
| 148 | Basso        | Area agricola<br>AGRI | Residenza<br>ABI | 0,09             | 04               | R0    | R0    |
| 149 | Trascurabile | Area agricola<br>AGRI | Residenza<br>ABI | Trascura<br>bile | Trascura<br>bile | R0    | R0    |
| 150 | Trascurabile | Area agricola<br>AGRI | Residenza<br>ABI | Trascura<br>bile | Trascura<br>bile | R0    | R0    |
| 151 | Trascurabile | Area agricola<br>AGRI | Residenza<br>ABI | Trascura<br>bile | Trascura<br>bile | R0    | R0    |
| 153 | Basso        | Area agricola<br>AGRI | Residenza<br>ABI | 0,09             | 04               | R0  | R2  |
| 154 | Basso        | Area agricola<br>AGRI | Residenza<br>ABI | 0,09             | 04               | R0  | R2  |
| 155 | Trascurabile | Area agricola<br>AGRI | Residenza<br>ABI | Trascura<br>bile | Trascura<br>bile | R0  | R0  |
| 156 | Basso        | Area agricola<br>AGRI | Residenza<br>ABI | 0,09             | 04               | R0  | R2  |
| 157 | Basso        | Area agricola<br>AGRI | Residenza<br>ABI | 0,09             | 04               | R0  | R2  |
| 158 | Basso        | Area agricola<br>AGRI | Residenza<br>ABI | 0,09             | 04               | R0  | R2  |



## VARIANTI CON EDIFICI RESIDENZIALI IN AREA DA AGRICOLA A VERDE PRIVATO

|                                                                                     |               |                                                                                     |              |
|-------------------------------------------------------------------------------------|---------------|-------------------------------------------------------------------------------------|--------------|
| PRG CAVEDINE                                                                        | C. C Stravino | p.ed. 206 – 188 - 294                                                               | VARIANTE 170 |
| Attuale destinazione                                                                |               | Destinazione di variante                                                            |              |
| Area agricola                                                                       |               | Area verde privato                                                                  |              |
|   |               |  |              |
| Estratto carta della pericolosità PGUAP                                             |               | classe del pericolo – eventuali note                                                |              |
|  |               | pericolo idrogeologico trascurabile e basso                                         |              |

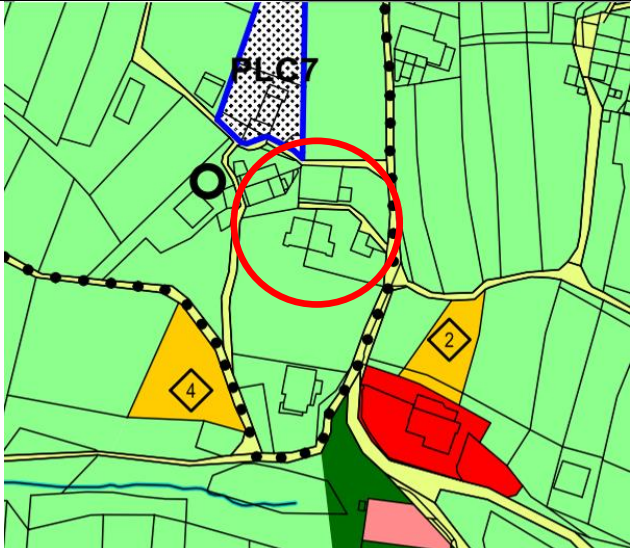

| Var | pericolo idrogeologico | dest. attuale PRG classe | dest. Variante classe | rischio attuale | rischio futuro | classe rischio PRG in vigore                                                             | classe rischio PRG variante                                                              |
|-----|------------------------|--------------------------|-----------------------|-----------------|----------------|------------------------------------------------------------------------------------------|------------------------------------------------------------------------------------------|
| 170 | trascurabile           | Area agricola BOS        | Residenza ABI         | Trascurabile    | Trascurabile   | R0  | R0  |
|     | Basso                  | Area agricola AGRI       | Residenza ABI         | 0,09            | 04             | R0  | R2  |

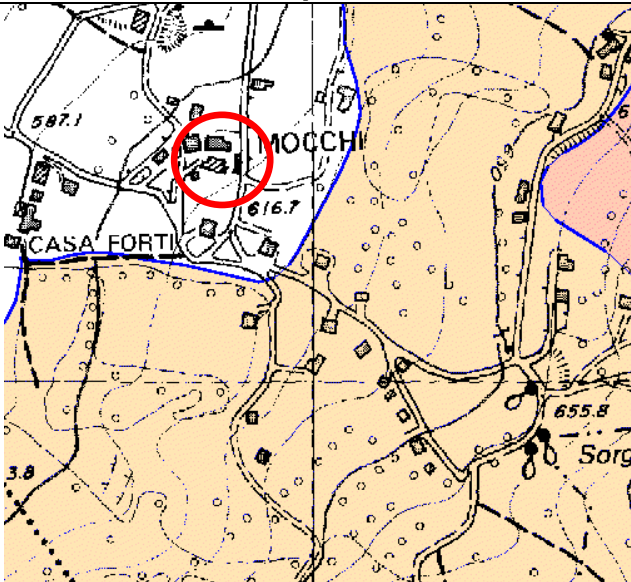
|                                                                                   |                           |                                                                                    |                     |
|-----------------------------------------------------------------------------------|---------------------------|------------------------------------------------------------------------------------|---------------------|
| <b>PRG CAVEDINE</b>                                                               | <b>C. C Vigo Cavedine</b> | <b>p.ed. 257</b>                                                                   | <b>VARIANTE 171</b> |
| Attuale destinazione                                                              |                           | Destinazione di variante                                                           |                     |
| <b>Area agricola</b>                                                              |                           | <b>Area verde privato</b>                                                          |                     |
|  |                           |  |                     |



|                                                                                    |                                             |
|------------------------------------------------------------------------------------|---------------------------------------------|
| <b>Estratto carta della pericolosità PGUAP</b>                                     | <b>classe del pericolo – eventuali note</b> |
|  | <b>pericolo idrogeologico trascurabile</b>  |

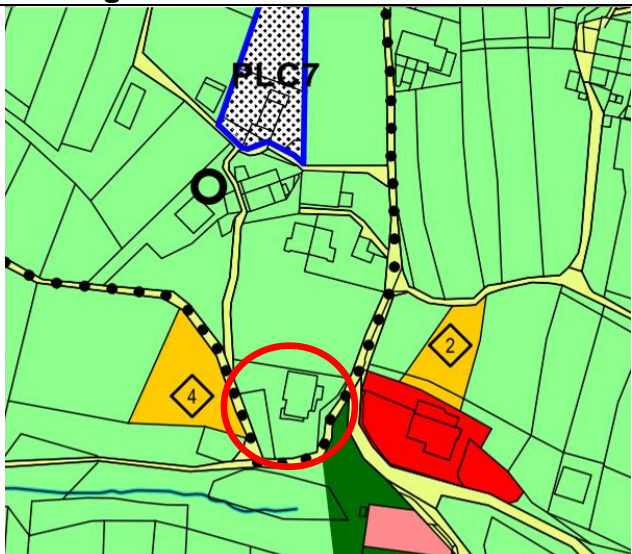

| Var | pericolo idrogeologico | dest. attuale PRG classe | dest. Variante classe | rischio attuale | rischio futuro | classe rischio PRG in vigore                                                             | classe rischio PRG variante                                                              |
|-----|------------------------|--------------------------|-----------------------|-----------------|----------------|------------------------------------------------------------------------------------------|------------------------------------------------------------------------------------------|
| 171 | trascurabile           | Area agricola BOS        | Residenza ABI         | Trascu rabile   | Trascu rabile  | R0  | R0  |

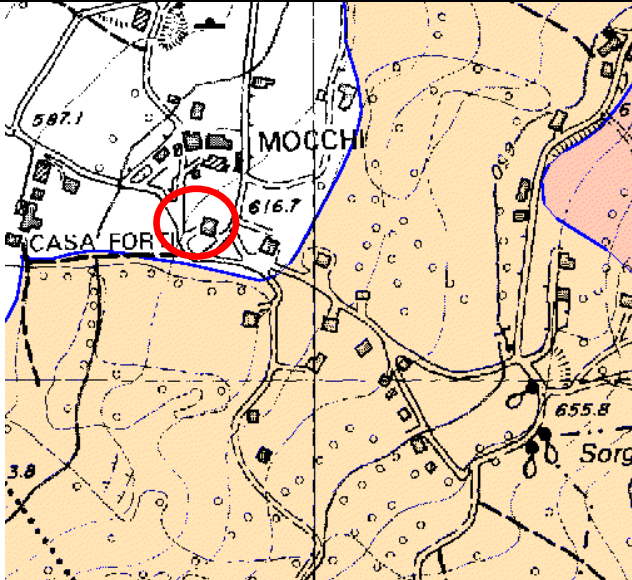




|                                                                                   |                           |                                                                                    |                     |
|-----------------------------------------------------------------------------------|---------------------------|------------------------------------------------------------------------------------|---------------------|
| <b>PRG CAVEDINE</b>                                                               | <b>C. C Vigo Cavedine</b> | <b>p.ed. 158 -216 -<br/>313/1 -313/2 157</b>                                       | <b>VARIANTE 172</b> |
| Attuale destinazione                                                              |                           | Destinazione di variante                                                           |                     |
| <b>Area agricola</b>                                                              |                           | <b>Area verde privato</b>                                                          |                     |
|  |                           |  |                     |

|                                                                                    |                                             |
|------------------------------------------------------------------------------------|---------------------------------------------|
| <b>Estratto carta della pericolosità PGUAP</b>                                     | <b>classe del pericolo – eventuali note</b> |
|  | <b>pericolo idrogeologico trascurabile</b>  |

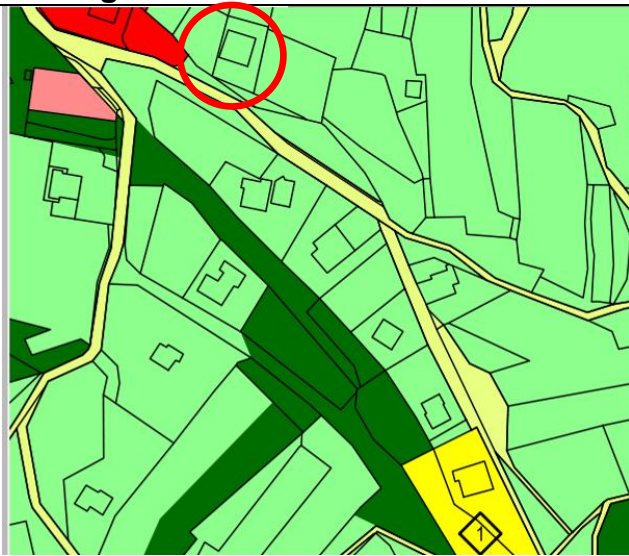

| Var | pericolo<br>idrogeologico | dest. attuale<br>PRG<br>classe | dest.<br>Variante<br>classe | rischio<br>attuale | rischio<br>futuro | classe<br>rischio<br>PRG in<br>vigore                                                    | classe<br>rischio<br>PRG<br>variante                                                     |
|-----|---------------------------|--------------------------------|-----------------------------|--------------------|-------------------|------------------------------------------------------------------------------------------|------------------------------------------------------------------------------------------|
| 172 | trascurabile              | Area agricola<br>BOS           | Residenza<br>ABI            | Trascu<br>rabile   | Trascu<br>rabile  | R0  | R0  |

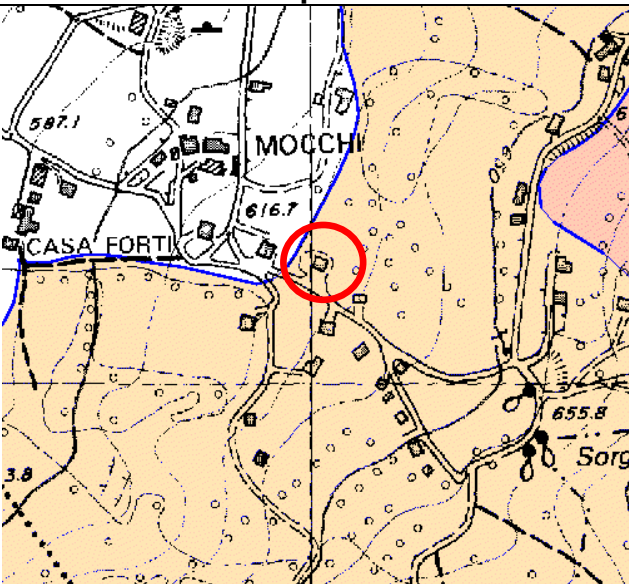
|                                                                                   |                           |                                                                                    |                     |
|-----------------------------------------------------------------------------------|---------------------------|------------------------------------------------------------------------------------|---------------------|
| <b>PRG CAVEDINE</b>                                                               | <b>C. C Vigo Cavedine</b> | <b>p.ed. 350</b>                                                                   | <b>VARIANTE 173</b> |
| Attuale destinazione                                                              |                           | Destinazione di variante                                                           |                     |
| <b>Area agricola</b>                                                              |                           | <b>Area verde privato</b>                                                          |                     |
|  |                           |  |                     |



|                                                                                     |                                             |
|-------------------------------------------------------------------------------------|---------------------------------------------|
| <b>Estratto carta della pericolosità PGUAP</b>                                      | <b>classe del pericolo – eventuali note</b> |
|  | <b>pericolo idrogeologico trascurabile</b>  |

| Var | pericolo idrogeologico | dest. attuale PRG classe | dest. Variante classe | rischio attuale | rischio futuro | classe rischio PRG in vigore                                                             | classe rischio PRG variante                                                              |
|-----|------------------------|--------------------------|-----------------------|-----------------|----------------|------------------------------------------------------------------------------------------|------------------------------------------------------------------------------------------|
| 173 | trascurabile           | Area agricola BOS        | Residenza ABI         | Trascu rabile   | Trascu rabile  | R0  | R0  |

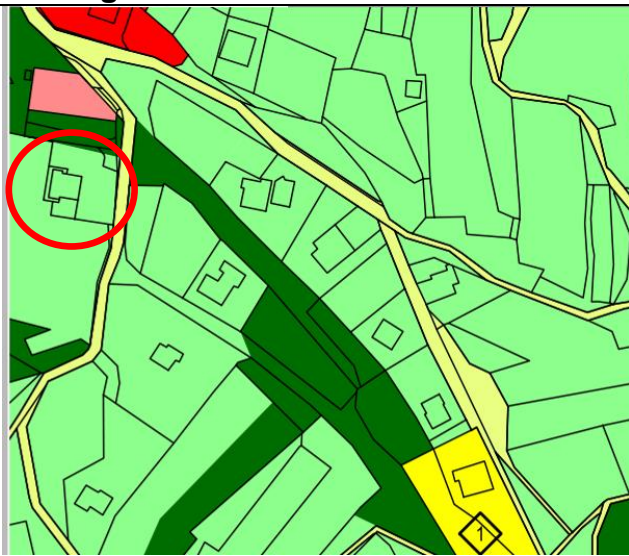



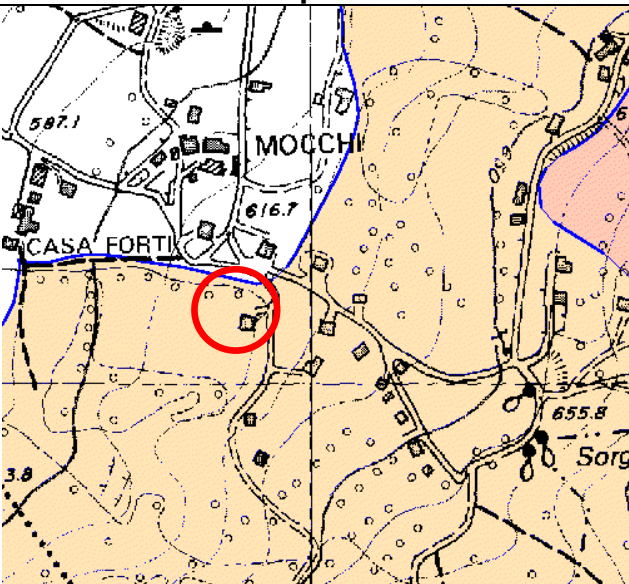
|                                                                                   |                           |                                                                                    |                     |
|-----------------------------------------------------------------------------------|---------------------------|------------------------------------------------------------------------------------|---------------------|
| <b>PRG CAVEDINE</b>                                                               | <b>C. C Vigo Cavedine</b> | <b>p.ed. 422</b>                                                                   | <b>VARIANTE 174</b> |
| Attuale destinazione                                                              |                           | Destinazione di variante                                                           |                     |
| <b>Area agricola</b>                                                              |                           | <b>Area verde privato</b>                                                          |                     |
|  |                           |  |                     |



|                                                                                     |                                             |
|-------------------------------------------------------------------------------------|---------------------------------------------|
| <b>Estratto carta della pericolosità PGUAP</b>                                      | <b>classe del pericolo – eventuali note</b> |
|  | <b>pericolo idrogeologico basso</b>         |

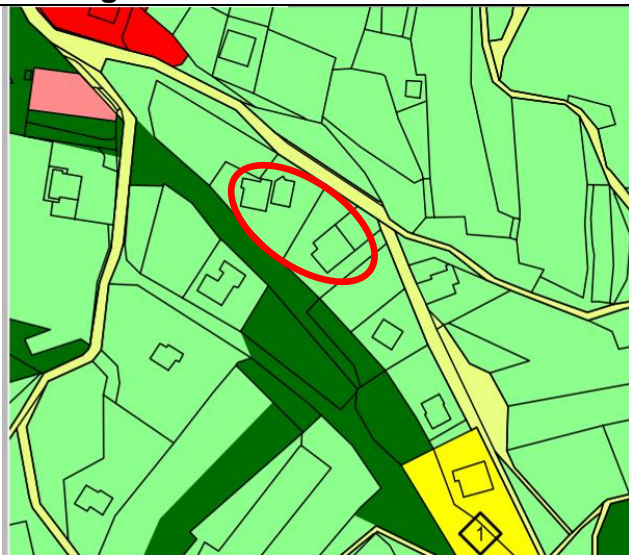

| Var | pericolo idrogeologico | dest. attuale PRG classe | dest. Variante classe | rischio attuale | rischio futuro | classe rischio PRG in vigore                                                             | classe rischio PRG variante                                                              |
|-----|------------------------|--------------------------|-----------------------|-----------------|----------------|------------------------------------------------------------------------------------------|------------------------------------------------------------------------------------------|
| 174 | Basso                  | Area agricola AGRI       | Residenza ABI         | 0,09            | 04             | R0  | R2  |

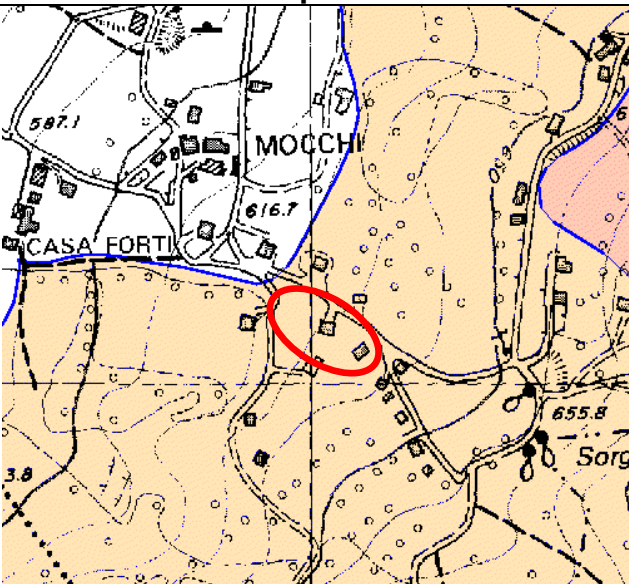




|                                                                                   |                           |                                                                                    |                     |
|-----------------------------------------------------------------------------------|---------------------------|------------------------------------------------------------------------------------|---------------------|
| <b>PRG CAVEDINE</b>                                                               | <b>C. C Vigo Cavedine</b> | <b>p.ed. 317</b>                                                                   | <b>VARIANTE 175</b> |
| Attuale destinazione                                                              |                           | Destinazione di variante                                                           |                     |
| <b>Area agricola</b>                                                              |                           | <b>Area verde privato</b>                                                          |                     |
|  |                           |  |                     |

|                                                                                     |                                             |
|-------------------------------------------------------------------------------------|---------------------------------------------|
| <b>Estratto carta della pericolosità PGUAP</b>                                      | <b>classe del pericolo – eventuali note</b> |
|  | <b>pericolo idrogeologico basso</b>         |

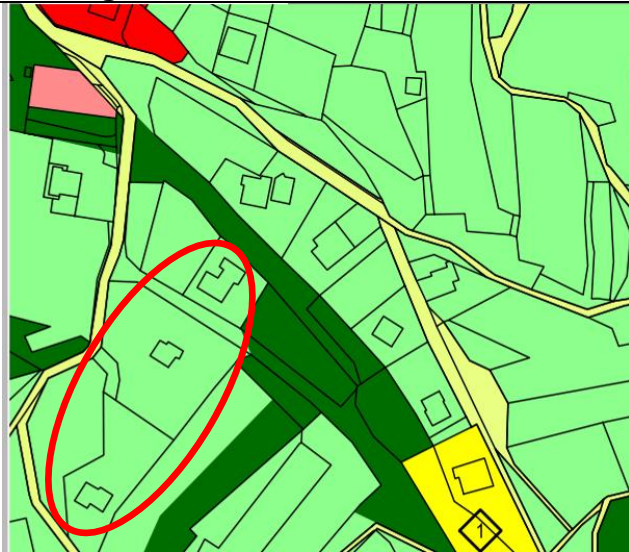

| Var | pericolo idrogeologico | dest. attuale PRG classe | dest. Variante classe | rischio attuale | rischio futuro | classe rischio PRG in vigore                                                             | classe rischio PRG variante                                                              |
|-----|------------------------|--------------------------|-----------------------|-----------------|----------------|------------------------------------------------------------------------------------------|------------------------------------------------------------------------------------------|
| 175 | Basso                  | Area agricola AGRI       | Residenza ABI         | 0,09            | 04             | R0  | R2  |

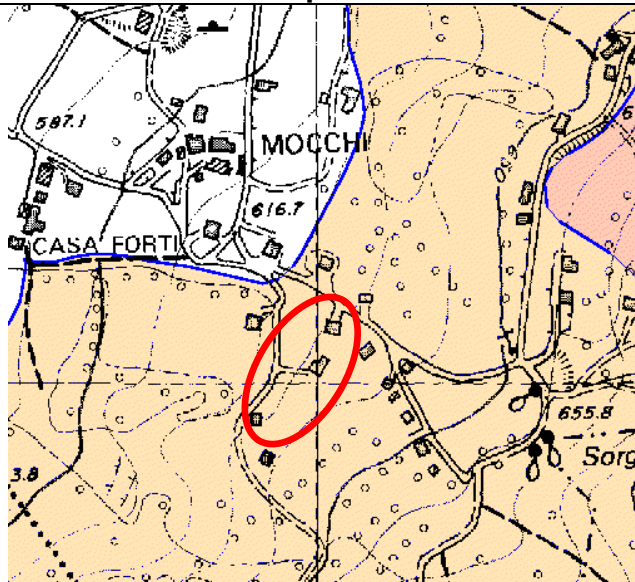
|                                                                                   |                           |                                                                                    |                     |
|-----------------------------------------------------------------------------------|---------------------------|------------------------------------------------------------------------------------|---------------------|
| <b>PRG CAVEDINE</b>                                                               | <b>C. C Vigo Cavedine</b> | <b>p.ed. 283 - 320</b>                                                             | <b>VARIANTE 176</b> |
| Attuale destinazione                                                              |                           | Destinazione di variante                                                           |                     |
| <b>Area agricola</b>                                                              |                           | <b>Area verde privato</b>                                                          |                     |
|  |                           |  |                     |



|                                                                                     |                                             |
|-------------------------------------------------------------------------------------|---------------------------------------------|
| <b>Estratto carta della pericolosità PGUAP</b>                                      | <b>classe del pericolo – eventuali note</b> |
|  | <b>pericolo idrogeologico basso</b>         |

| Var | pericolo idrogeologico | dest. attuale PRG classe | dest. Variante classe | rischio attuale | rischio futuro | classe rischio PRG in vigore                                                             | classe rischio PRG variante                                                              |
|-----|------------------------|--------------------------|-----------------------|-----------------|----------------|------------------------------------------------------------------------------------------|------------------------------------------------------------------------------------------|
| 176 | Basso                  | Area agricola AGRI       | Residenza ABI         | 0,09            | 04             | R0  | R2  |

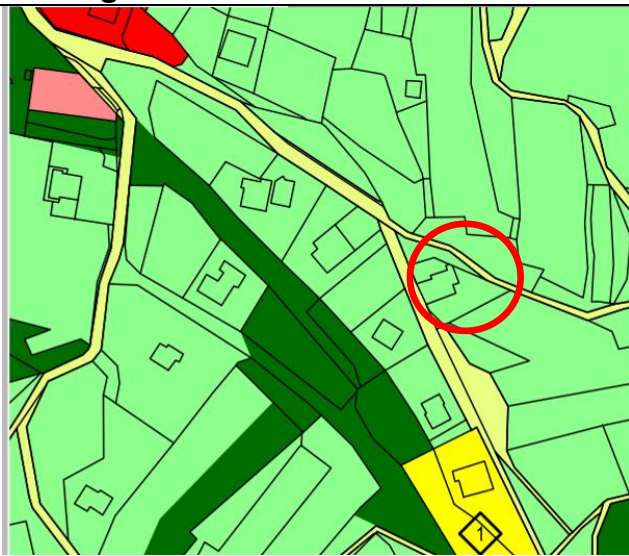



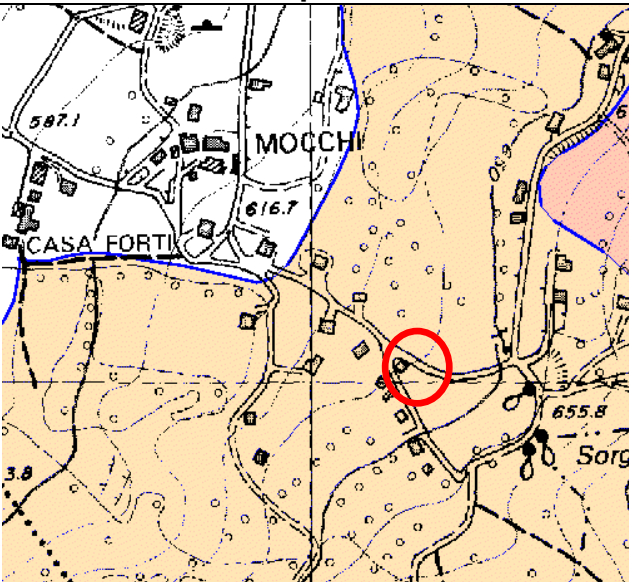
|                                                                                   |                           |                                                                                     |                     |
|-----------------------------------------------------------------------------------|---------------------------|-------------------------------------------------------------------------------------|---------------------|
| <b>PRG CAVEDINE</b>                                                               | <b>C. C Vigo Cavedine</b> | <b>p.ed. 310 – 284 –<br/>518 - 438</b>                                              | <b>VARIANTE 177</b> |
| Attuale destinazione                                                              |                           | Destinazione di variante                                                            |                     |
| <b>Area agricola</b>                                                              |                           | <b>Area verde privato</b>                                                           |                     |
|  |                           |  |                     |



|                                                                                     |                                             |
|-------------------------------------------------------------------------------------|---------------------------------------------|
| <b>Estratto carta della pericolosità PGUAP</b>                                      | <b>classe del pericolo – eventuali note</b> |
|  | <b>pericolo idrogeologico basso</b>         |

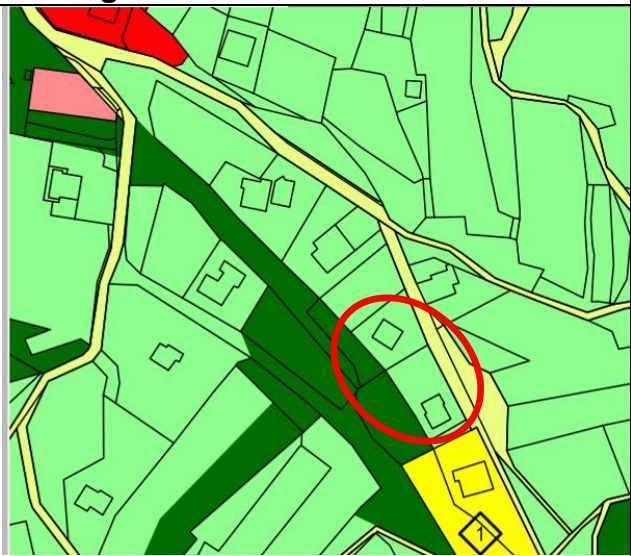

| Var | pericolo idrogeologico | dest. attuale PRG classe | dest. Variante classe | rischio attuale | rischio futuro | classe rischio PRG in vigore                                                             | classe rischio PRG variante                                                              |
|-----|------------------------|--------------------------|-----------------------|-----------------|----------------|------------------------------------------------------------------------------------------|------------------------------------------------------------------------------------------|
| 177 | Basso                  | Area agricola AGRI       | Residenza ABI         | 0,09            | 04             | R0  | R2  |

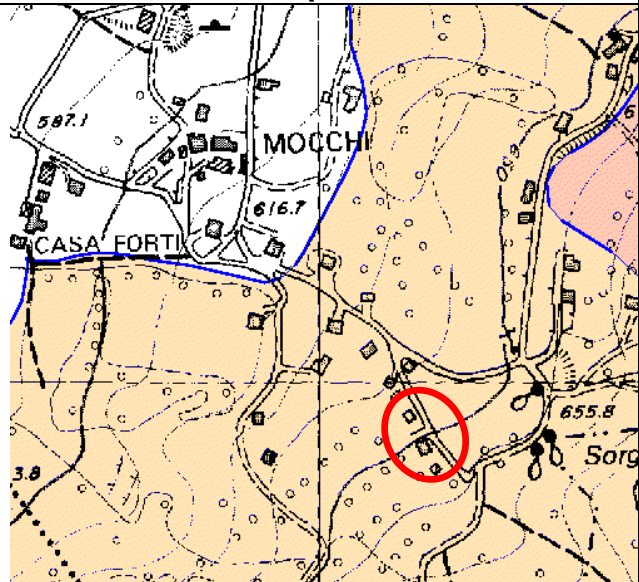




|                                                                                   |                           |                                                                                    |                     |
|-----------------------------------------------------------------------------------|---------------------------|------------------------------------------------------------------------------------|---------------------|
| <b>PRG CAVEDINE</b>                                                               | <b>C. C Vigo Cavedine</b> | <b>p.ed. 444</b>                                                                   | <b>VARIANTE 178</b> |
| Attuale destinazione                                                              |                           | Destinazione di variante                                                           |                     |
| <b>Area agricola</b>                                                              |                           | <b>Area verde privato</b>                                                          |                     |
|  |                           |  |                     |

|                                                                                     |                                             |
|-------------------------------------------------------------------------------------|---------------------------------------------|
| <b>Estratto carta della pericolosità PGUAP</b>                                      | <b>classe del pericolo – eventuali note</b> |
|  | <b>pericolo idrogeologico basso</b>         |

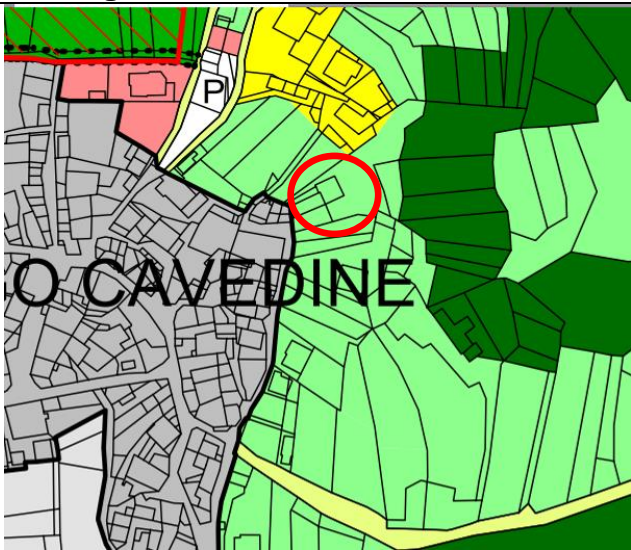
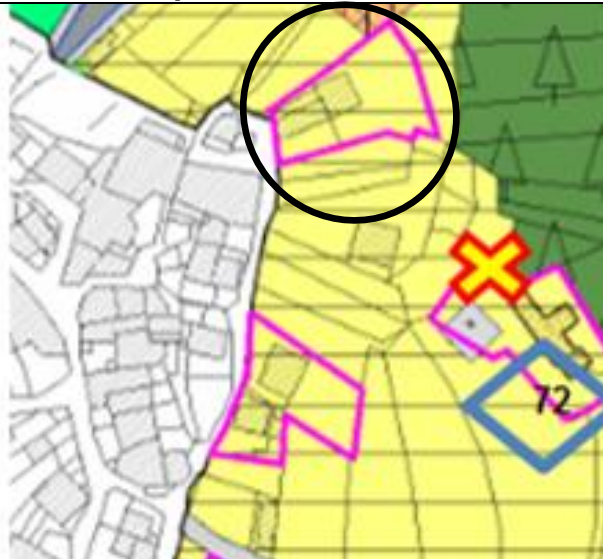
| Var | pericolo idrogeologico | dest. attuale PRG classe | dest. Variante classe | rischio attuale | rischio futuro | classe rischio PRG in vigore                                                             | classe rischio PRG variante                                                              |
|-----|------------------------|--------------------------|-----------------------|-----------------|----------------|------------------------------------------------------------------------------------------|------------------------------------------------------------------------------------------|
| 178 | Basso                  | Area agricola AGRI       | Residenza ABI         | 0,09            | 04             | R0  | R2  |

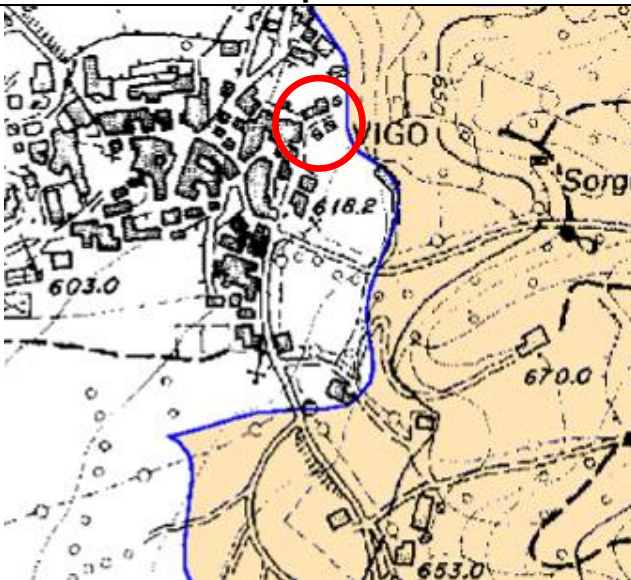
|                                                                                   |                           |                                                                                    |                     |
|-----------------------------------------------------------------------------------|---------------------------|------------------------------------------------------------------------------------|---------------------|
| <b>PRG CAVEDINE</b>                                                               | <b>C. C Vigo Cavedine</b> | <b>p.ed. 292 - 312</b>                                                             | <b>VARIANTE 179</b> |
| Attuale destinazione                                                              |                           | Destinazione di variante                                                           |                     |
| <b>Area agricola</b>                                                              |                           | <b>Area verde privato</b>                                                          |                     |
|  |                           |  |                     |



|                                                                                     |                                             |
|-------------------------------------------------------------------------------------|---------------------------------------------|
| <b>Estratto carta della pericolosità PGUAP</b>                                      | <b>classe del pericolo – eventuali note</b> |
|  | <b>pericolo idrogeologico basso</b>         |

| Var | pericolo idrogeologico | dest. attuale PRG classe | dest. Variante classe | rischio attuale | rischio futuro | classe rischio PRG in vigore                                                             | classe rischio PRG variante                                                              |
|-----|------------------------|--------------------------|-----------------------|-----------------|----------------|------------------------------------------------------------------------------------------|------------------------------------------------------------------------------------------|
| 179 | Basso                  | Area agricola AGRI       | Residenza ABI         | 0,09            | 04             | R0  | R2  |

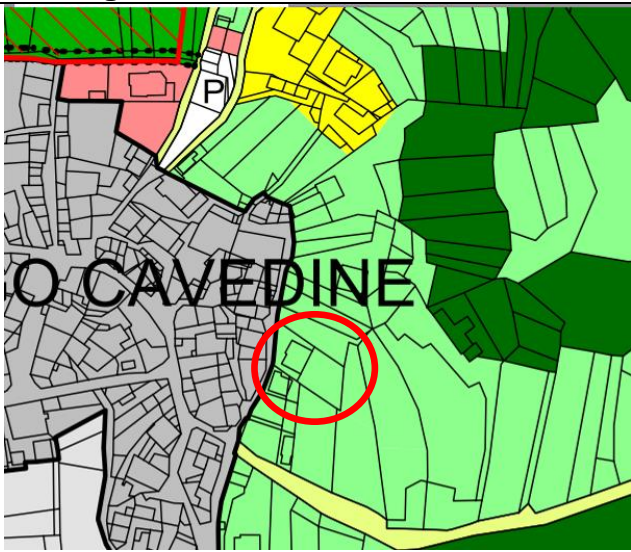
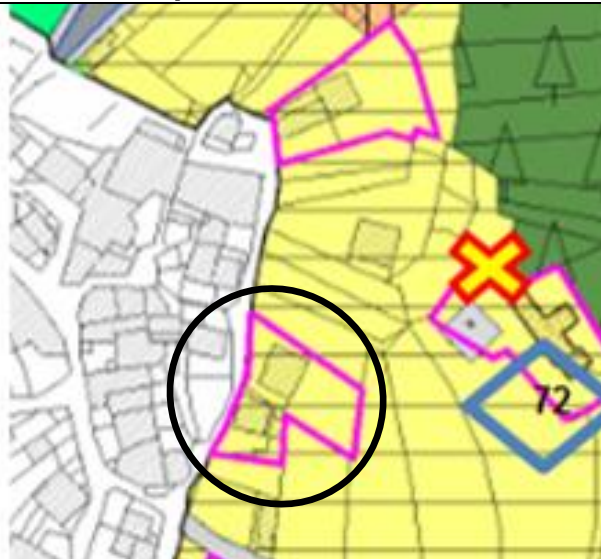


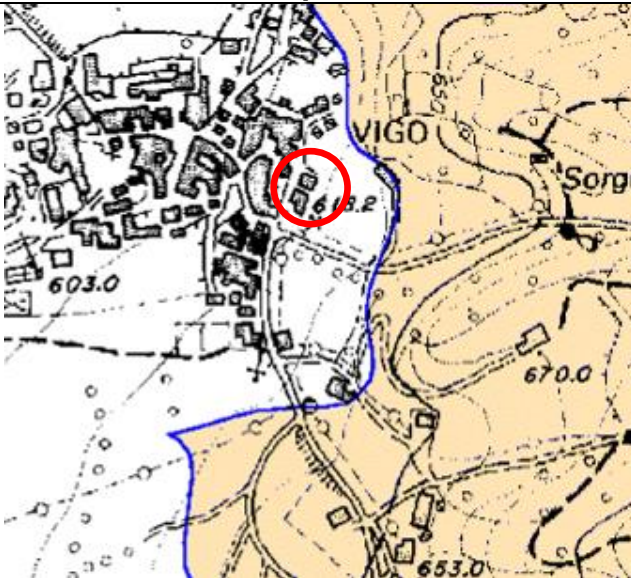
|                                                                                   |                           |                                                                                    |                     |
|-----------------------------------------------------------------------------------|---------------------------|------------------------------------------------------------------------------------|---------------------|
| <b>PRG CAVEDINE</b>                                                               | <b>C. C Vigo Cavedine</b> | <b>p.ed. 493</b>                                                                   | <b>VARIANTE 180</b> |
| Attuale destinazione                                                              |                           | Destinazione di variante                                                           |                     |
| <b>Area agricola</b>                                                              |                           | <b>Area verde privato</b>                                                          |                     |
|  |                           |  |                     |



|                                                                                     |                                             |
|-------------------------------------------------------------------------------------|---------------------------------------------|
| <b>Estratto carta della pericolosità PGUAP</b>                                      | <b>classe del pericolo – eventuali note</b> |
|  | <b>pericolo idrogeologico trascurabile</b>  |

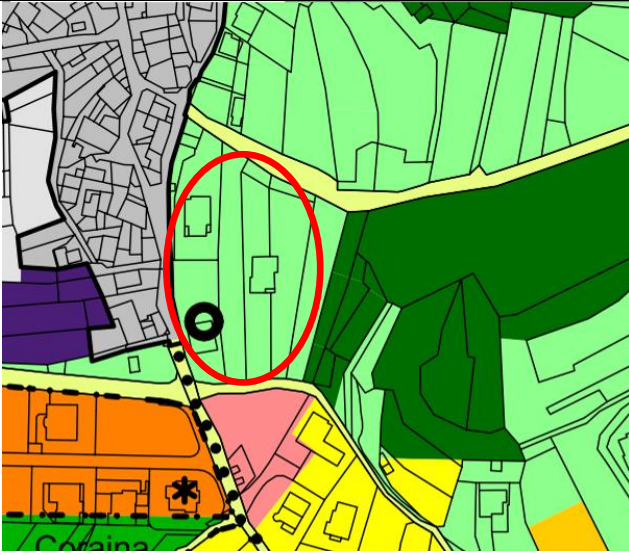
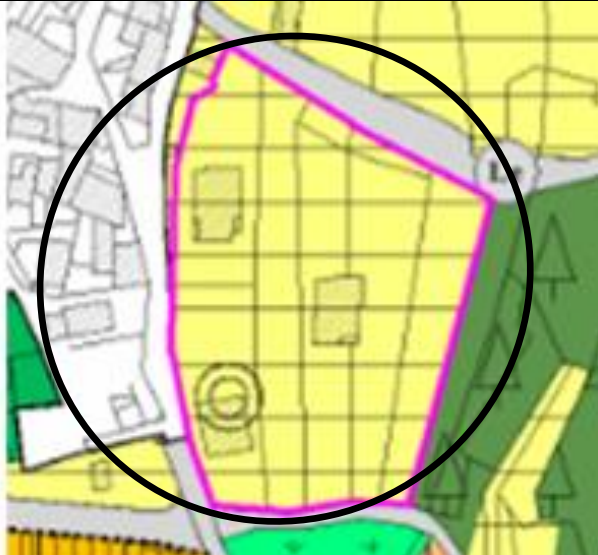
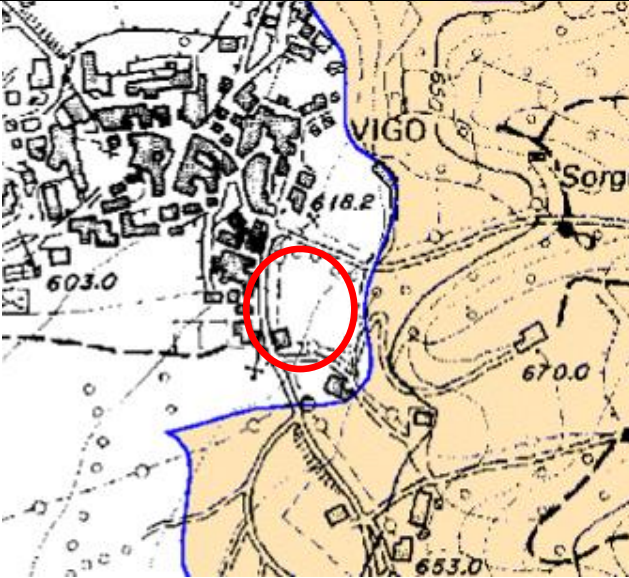
| Var | pericolo idrogeologico | dest. attuale PRG classe | dest. Variante classe | rischio attuale | rischio futuro | classe rischio PRG in vigore                                                             | classe rischio PRG variante                                                              |
|-----|------------------------|--------------------------|-----------------------|-----------------|----------------|------------------------------------------------------------------------------------------|------------------------------------------------------------------------------------------|
| 180 | trascurabile           | Area agricola BOS        | Residenza ABI         | Trascu rabile   | Trascu rabile  | R0  | R0  |





|                                                                                   |                           |                                                                                    |                     |
|-----------------------------------------------------------------------------------|---------------------------|------------------------------------------------------------------------------------|---------------------|
| <b>PRG CAVEDINE</b>                                                               | <b>C. C Vigo Cavedine</b> | <b>p.ed. 272 - 265</b>                                                             | <b>VARIANTE 181</b> |
| Attuale destinazione                                                              |                           | Destinazione di variante                                                           |                     |
| <b>Area agricola</b>                                                              |                           | <b>Area verde privato</b>                                                          |                     |
|  |                           |  |                     |



|                                                                                     |                                             |
|-------------------------------------------------------------------------------------|---------------------------------------------|
| <b>Estratto carta della pericolosità PGUAP</b>                                      | <b>classe del pericolo – eventuali note</b> |
|  | <b>pericolo idrogeologico trascurabile</b>  |


| Var | pericolo idrogeologico | dest. attuale PRG classe | dest. Variante classe | rischio attuale | rischio futuro | classe rischio PRG in vigore                                                             | classe rischio PRG variante                                                              |
|-----|------------------------|--------------------------|-----------------------|-----------------|----------------|------------------------------------------------------------------------------------------|------------------------------------------------------------------------------------------|
| 181 | trascurabile           | Area agricola BOS        | Residenza ABI         | Trascu rabile   | Trascu rabile  | R0  | R0  |



|                                                                                    |                           |                                                                                    |                     |
|------------------------------------------------------------------------------------|---------------------------|------------------------------------------------------------------------------------|---------------------|
| <b>PRG CAVEDINE</b>                                                                | <b>C. C Vigo Cavedine</b> | <b>p.ed. 341- 435 – 448</b>                                                        | <b>VARIANTE 182</b> |
| Attuale destinazione                                                               |                           | Destinazione di variante                                                           |                     |
| <b>Area agricola</b>                                                               |                           | <b>Area verde privato</b>                                                          |                     |
|   |                           |  |                     |
| <b>Estratto carta della pericolosità PGUAP</b>                                     |                           | <b>classe del pericolo – eventuali note</b>                                        |                     |
|  |                           | pericolo idrogeologico trascurabile                                                |                     |

| Var | pericolo idrogeologico | dest. attuale PRG classe | dest. Variante classe | rischio attuale | rischio futuro | classe rischio PRG in vigore                                                             | classe rischio PRG variante                                                              |
|-----|------------------------|--------------------------|-----------------------|-----------------|----------------|------------------------------------------------------------------------------------------|------------------------------------------------------------------------------------------|
| 182 | trascurabile           | Area agricola BOS        | Residenza ABI         | Trascu rabile   | Trascu rabile  | R0  | R0  |

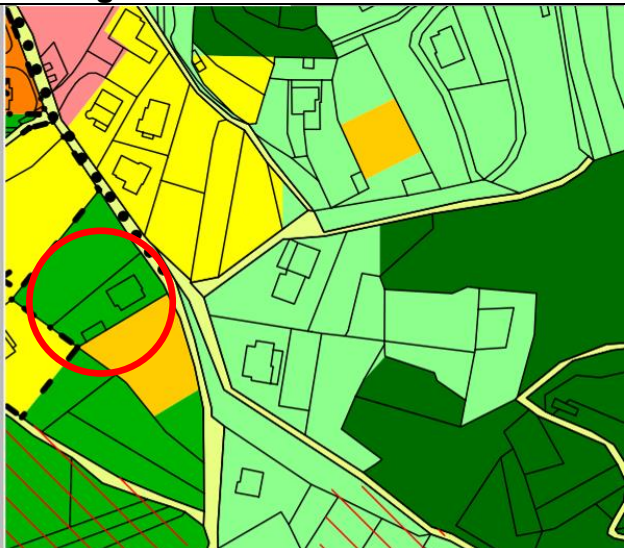



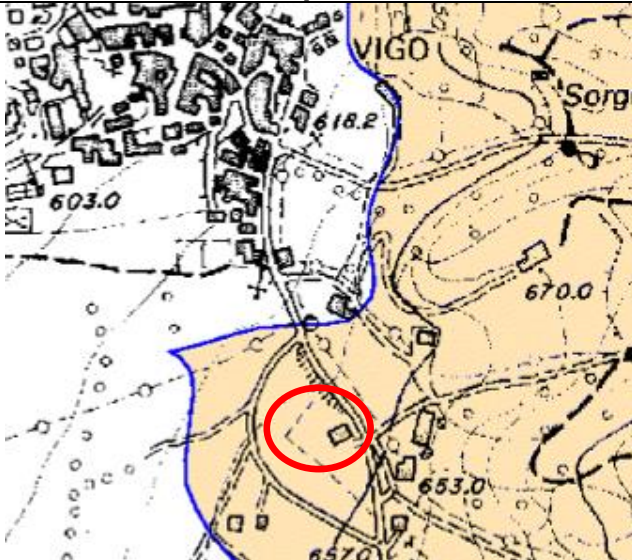
|                                                                                   |                           |                                                                                    |                     |
|-----------------------------------------------------------------------------------|---------------------------|------------------------------------------------------------------------------------|---------------------|
| <b>PRG CAVEDINE</b>                                                               | <b>C. C Vigo Cavedine</b> | <b>p.ed. 369</b>                                                                   | <b>VARIANTE 183</b> |
| Attuale destinazione                                                              |                           | Destinazione di variante                                                           |                     |
| <b>Area agricola</b>                                                              |                           | <b>Area verde privato</b>                                                          |                     |
|  |                           |  |                     |



|                                                                                    |                                             |
|------------------------------------------------------------------------------------|---------------------------------------------|
| <b>Estratto carta della pericolosità PGUAP</b>                                     | <b>classe del pericolo – eventuali note</b> |
|  | <b>pericolo idrogeologico basso</b>         |



| Var | pericolo idrogeologico | dest. attuale PRG classe | dest. Variante classe | rischio attuale | rischio futuro | classe rischio PRG in vigore                                                             | classe rischio PRG variante                                                              |
|-----|------------------------|--------------------------|-----------------------|-----------------|----------------|------------------------------------------------------------------------------------------|------------------------------------------------------------------------------------------|
| 183 | Basso                  | Area agricola AGRI       | Residenza ABI         | 0,09            | 04             | R0  | R2  |

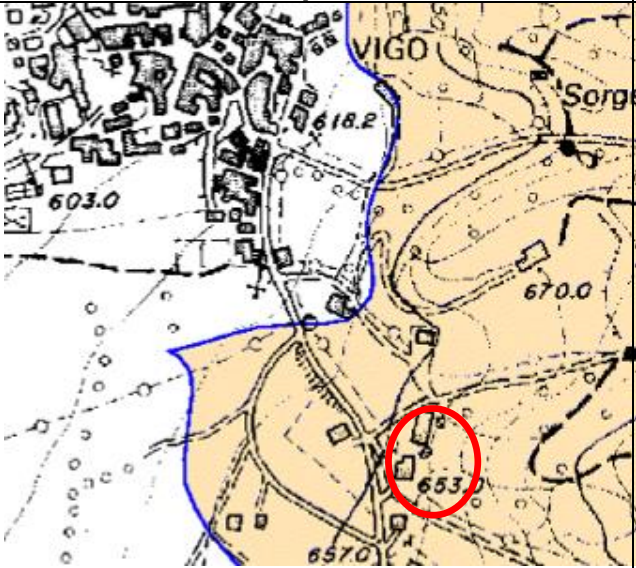




|                                                                                   |                           |                                                                                    |                     |
|-----------------------------------------------------------------------------------|---------------------------|------------------------------------------------------------------------------------|---------------------|
| <b>PRG CAVEDINE</b>                                                               | <b>C. C Vigo Cavedine</b> | <b>p.ed. 552</b>                                                                   | <b>VARIANTE 184</b> |
| Attuale destinazione                                                              |                           | Destinazione di variante                                                           |                     |
| <b>Area agricola</b>                                                              |                           | <b>Area verde privato</b>                                                          |                     |
|  |                           |  |                     |

|                                                                                    |                                             |
|------------------------------------------------------------------------------------|---------------------------------------------|
| <b>Estratto carta della pericolosità PGUAP</b>                                     | <b>classe del pericolo – eventuali note</b> |
|  | <b>pericolo idrogeologico basso</b>         |



| Var | pericolo idrogeologico | dest. attuale PRG classe | dest. Variante classe | rischio attuale | rischio futuro | classe rischio PRG in vigore                                                             | classe rischio PRG variante                                                              |
|-----|------------------------|--------------------------|-----------------------|-----------------|----------------|------------------------------------------------------------------------------------------|------------------------------------------------------------------------------------------|
| 184 | Basso                  | Area agricola AGRI       | Residenza ABI         | 0,09            | 04             | R0  | R2  |

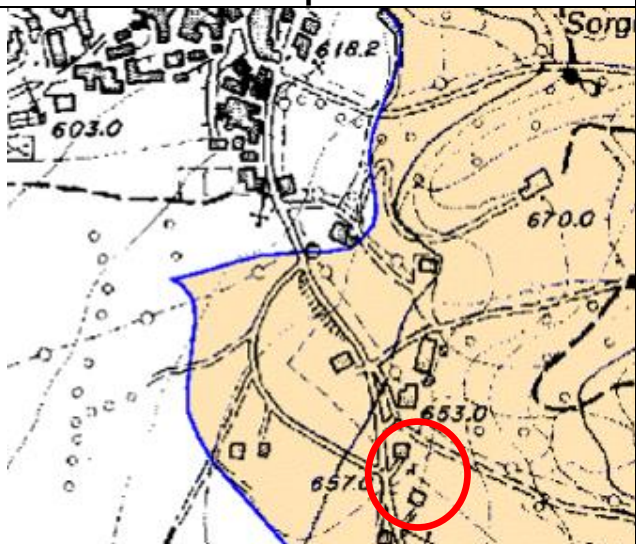
|                                                                                   |                           |                                                                                    |                     |
|-----------------------------------------------------------------------------------|---------------------------|------------------------------------------------------------------------------------|---------------------|
| <b>PRG CAVEDINE</b>                                                               | <b>C. C Vigo Cavedine</b> | <b>p.ed. 271 - 343</b>                                                             | <b>VARIANTE 185</b> |
| Attuale destinazione                                                              |                           | Destinazione di variante                                                           |                     |
| <b>Area agricola</b>                                                              |                           | <b>Area verde privato</b>                                                          |                     |
|  |                           |  |                     |



|                                                                                    |                                             |
|------------------------------------------------------------------------------------|---------------------------------------------|
| <b>Estratto carta della pericolosità PGUAP</b>                                     | <b>classe del pericolo – eventuali note</b> |
|  | <b>pericolo idrogeologico basso</b>         |

| Var | pericolo idrogeologico | dest. attuale PRG classe | dest. Variante classe | rischio attuale | rischio futuro | classe rischio PRG in vigore                                                             | classe rischio PRG variante                                                              |
|-----|------------------------|--------------------------|-----------------------|-----------------|----------------|------------------------------------------------------------------------------------------|------------------------------------------------------------------------------------------|
| 185 | Basso                  | Area agricola AGRI       | Residenza ABI         | 0,09            | 04             | R0  | R2  |



|                                                                                   |                           |                                                                                    |                     |
|-----------------------------------------------------------------------------------|---------------------------|------------------------------------------------------------------------------------|---------------------|
| <b>PRG CAVEDINE</b>                                                               | <b>C. C Vigo Cavedine</b> | <b>Pf p.ed. 326 - 353</b>                                                          | <b>VARIANTE 186</b> |
| Attuale destinazione                                                              |                           | Destinazione di variante                                                           |                     |
| <b>Area agricola</b>                                                              |                           | <b>Area verde privato</b>                                                          |                     |
|  |                           |  |                     |

|                                                                                    |                                             |
|------------------------------------------------------------------------------------|---------------------------------------------|
| <b>Estratto carta della pericolosità PGUAP</b>                                     | <b>classe del pericolo – eventuali note</b> |
|  | <b>pericolo idrogeologico basso</b>         |

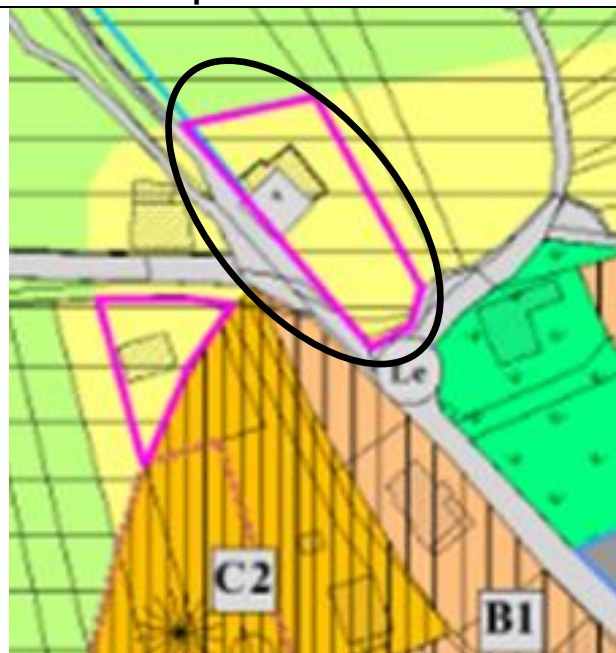
| Var | pericolo idrogeologico | dest. attuale PRG classe | dest. Variante classe | rischio attuale | rischio futuro | classe rischio PRG in vigore                                                             | classe rischio PRG variante                                                              |
|-----|------------------------|--------------------------|-----------------------|-----------------|----------------|------------------------------------------------------------------------------------------|------------------------------------------------------------------------------------------|
| 186 | Basso                  | Area agricola AGRI       | Residenza ABI         | 0,09            | 04             | R0  | R2  |



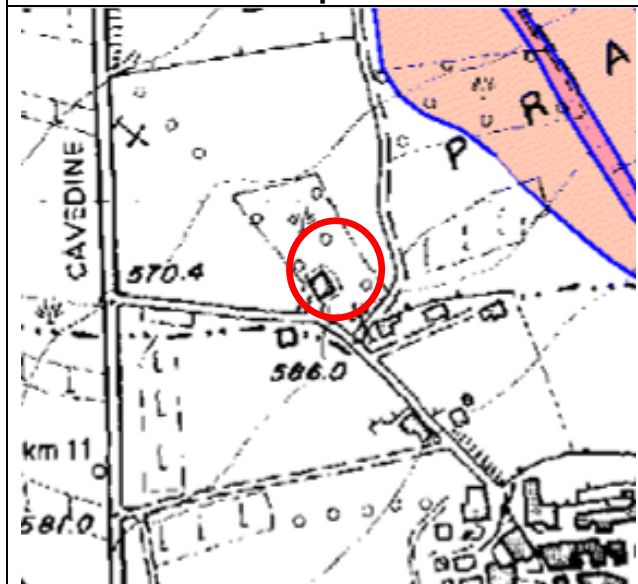
|                     |                     |                                            |                     |
|---------------------|---------------------|--------------------------------------------|---------------------|
| <b>PRG CAVEDINE</b> | <b>C. C Brusino</b> | <b>Pf 1280/1 - 1277<br/>1278 p.ed. 191</b> | <b>VARIANTE 187</b> |
|---------------------|---------------------|--------------------------------------------|---------------------|

|                      |                          |
|----------------------|--------------------------|
| Attuale destinazione | Destinazione di variante |
|----------------------|--------------------------|

|                      |                           |
|----------------------|---------------------------|
| <b>Area agricola</b> | <b>Area verde privato</b> |
|----------------------|---------------------------|





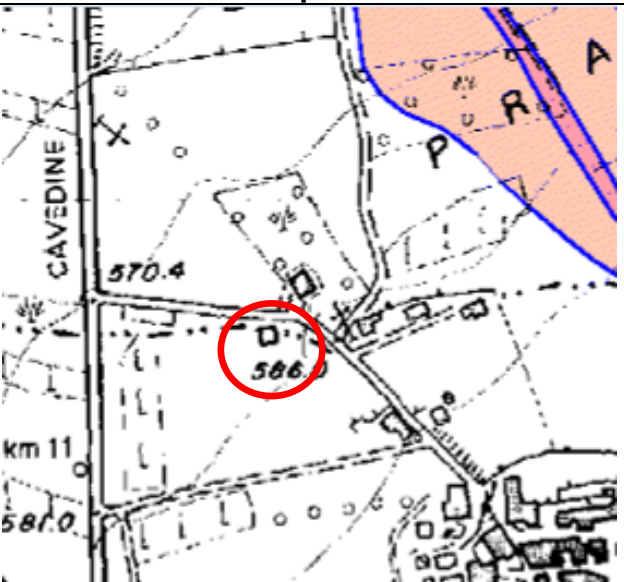
|                                                |                                             |
|------------------------------------------------|---------------------------------------------|
| <b>Estratto carta della pericolosità PGUAP</b> | <b>classe del pericolo – eventuali note</b> |
|------------------------------------------------|---------------------------------------------|





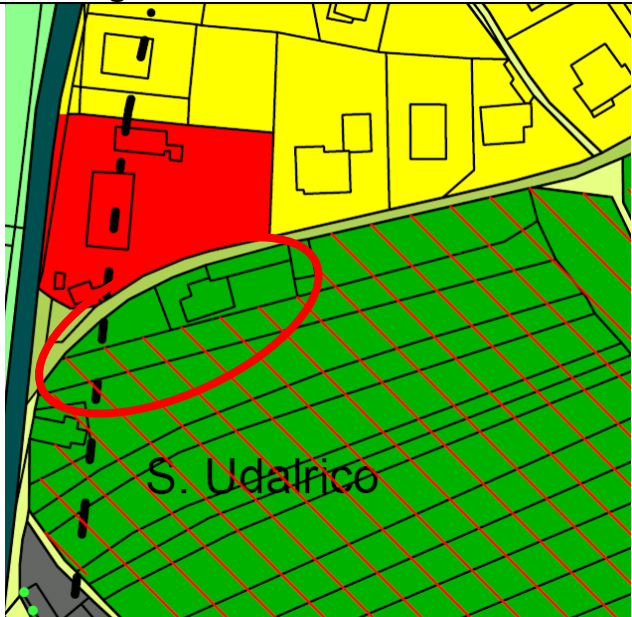

pericolo idrogeologico trascurabile

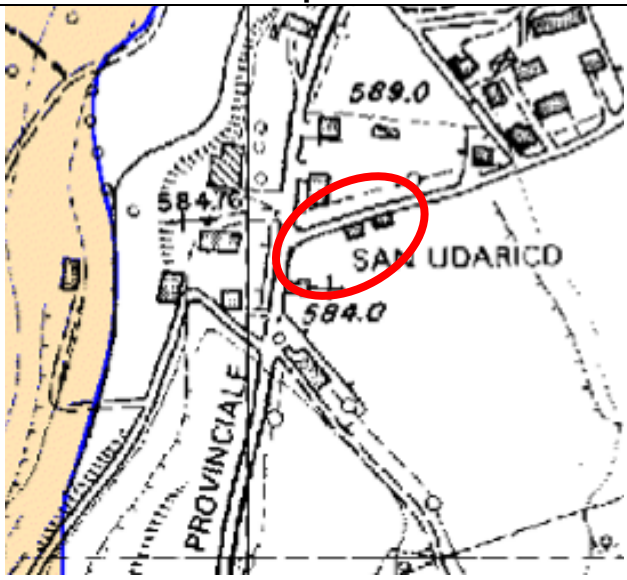
| Var | pericolo idrogeologico | dest. attuale PRG classe | dest. Variante classe | rischio attuale | rischio futuro | classe rischio PRG in vigore | classe rischio PRG variante |
|-----|------------------------|--------------------------|-----------------------|-----------------|----------------|------------------------------|-----------------------------|
| 187 | trascurabile           | Area agricola BOS        | Residenza ABI         | Trascu rabile   | Trascu rabile  | R0 <input type="checkbox"/>  | R0 <input type="checkbox"/> |

|                                                                                   |                     |                                                                                    |                     |
|-----------------------------------------------------------------------------------|---------------------|------------------------------------------------------------------------------------|---------------------|
| <b>PRG CAVEDINE</b>                                                               | <b>C. C Brusino</b> | <b>p.ed. 220</b>                                                                   | <b>VARIANTE 188</b> |
| Attuale destinazione                                                              |                     | Destinazione di variante                                                           |                     |
| <b>Area agricola</b>                                                              |                     | <b>Area verde privato</b>                                                          |                     |
|  |                     |  |                     |

|                                                                                     |                                             |
|-------------------------------------------------------------------------------------|---------------------------------------------|
| <b>Estratto carta della pericolosità PGUAP</b>                                      | <b>classe del pericolo – eventuali note</b> |
|  | <b>pericolo idrogeologico trascurabile</b>  |


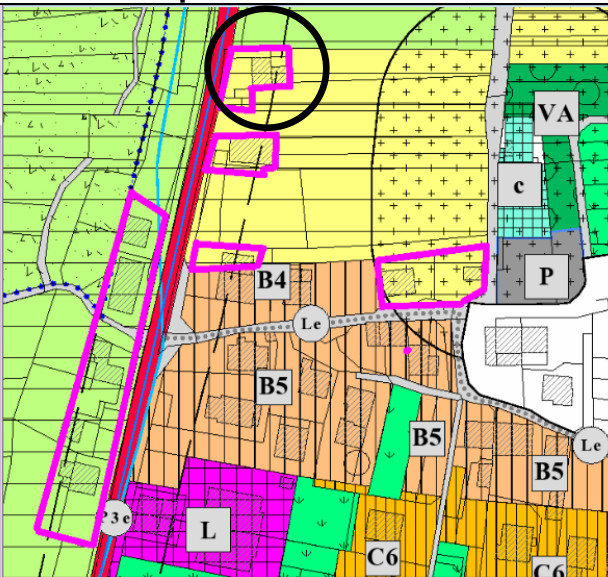
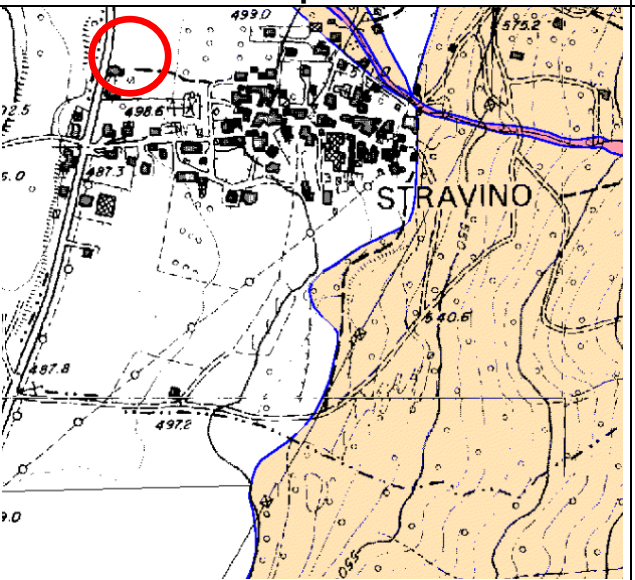
| Var | pericolo idrogeologico | dest. attuale PRG classe | dest. Variante classe | rischio attuale | rischio futuro | classe rischio PRG in vigore                                                             | classe rischio PRG variante                                                              |
|-----|------------------------|--------------------------|-----------------------|-----------------|----------------|------------------------------------------------------------------------------------------|------------------------------------------------------------------------------------------|
| 188 | trascurabile           | Area agricola BOS        | Residenza ABI         | Trascu rabile   | Trascu rabile  | R0  | R0  |



|                                                                                   |                           |                                                                                    |                     |
|-----------------------------------------------------------------------------------|---------------------------|------------------------------------------------------------------------------------|---------------------|
| <b>PRG CAVEDINE</b>                                                               | <b>C. C VIGO CAVEDINE</b> | <b>Ped 239</b>                                                                     | <b>VARIANTE 189</b> |
| Attuale destinazione                                                              |                           | Destinazione di variante                                                           |                     |
| <b>Area Agricola</b>                                                              |                           | <b>Verde Privato</b>                                                               |                     |
|  |                           |  |                     |


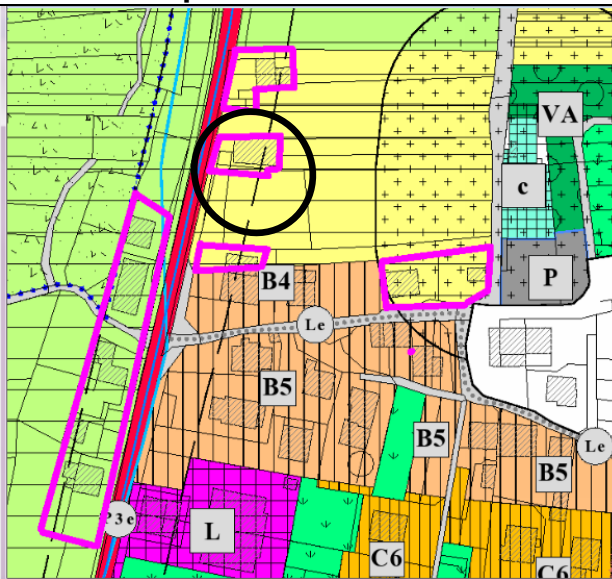
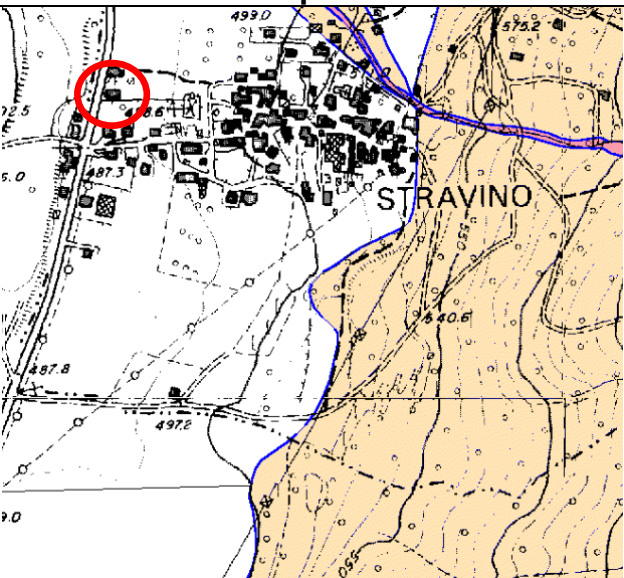
|                                                                                     |                                             |
|-------------------------------------------------------------------------------------|---------------------------------------------|
| <b>Estratto carta della pericolosità PGUAP</b>                                      | <b>classe del pericolo – eventuali note</b> |
|  | pericolo idrogeologico trascurabile         |



| Var | pericolo idrogeologico | dest. attuale PRG classe | dest. Variante classe | rischio attuale | rischio futuro | classe rischio PRG in vigore | classe rischio PRG variante |
|-----|------------------------|--------------------------|-----------------------|-----------------|----------------|------------------------------|-----------------------------|
| 189 | trascurabile           | Area agricola AGRI       | Residenza ABI         | Trascu-rabile   | Trascu-rabile  | R0 <input type="checkbox"/>  | R0 <input type="checkbox"/> |


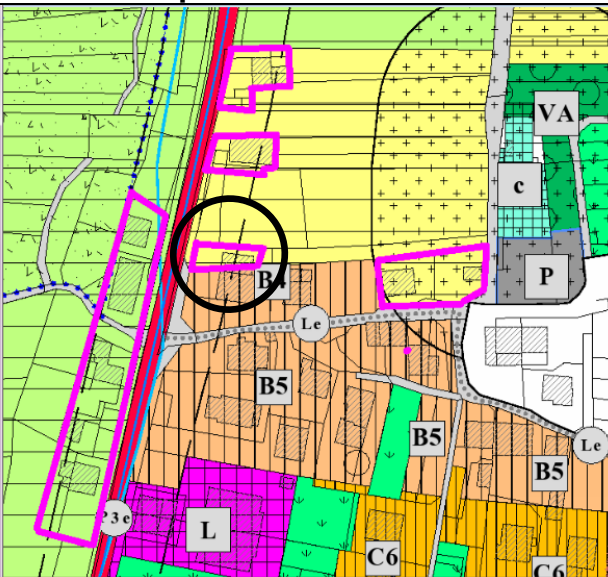
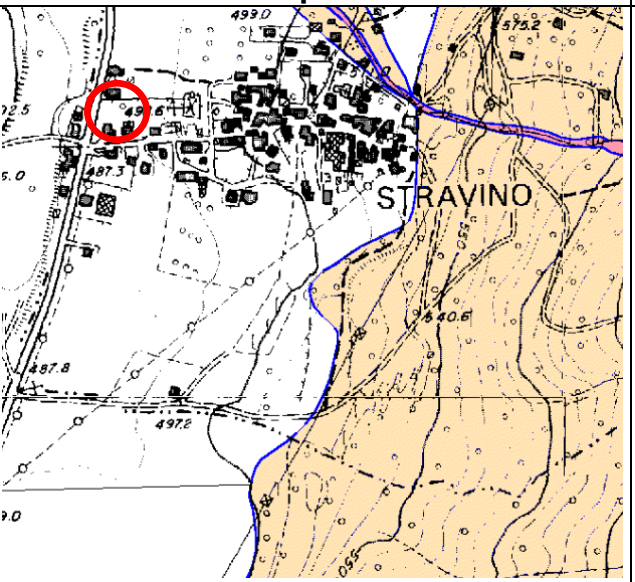




|                                                                                    |                      |                                                                                    |                     |
|------------------------------------------------------------------------------------|----------------------|------------------------------------------------------------------------------------|---------------------|
| <b>PRG CAVEDINE</b>                                                                | <b>C. C Stravino</b> | <b>p.ed. 204</b>                                                                   | <b>VARIANTE 190</b> |
| Attuale destinazione                                                               |                      | Destinazione di variante                                                           |                     |
| <b>Area agricola</b>                                                               |                      | <b>Area verde privato</b>                                                          |                     |
|   |                      |  |                     |
| <b>Estratto carta della pericolosità PGUAP</b>                                     |                      | <b>classe del pericolo – eventuali note</b>                                        |                     |
|  |                      | pericolo idrogeologico trascurabile                                                |                     |

| Var | pericolo idrogeologico | dest. attuale PRG classe | dest. Variante classe | rischio attuale | rischio futuro | classe rischio PRG in vigore                                                             | classe rischio PRG variante                                                              |
|-----|------------------------|--------------------------|-----------------------|-----------------|----------------|------------------------------------------------------------------------------------------|------------------------------------------------------------------------------------------|
| 190 | trascurabile           | Area agricola BOS        | Residenza ABI         | Trascu rabile   | Trascu rabile  | R0  | R0  |


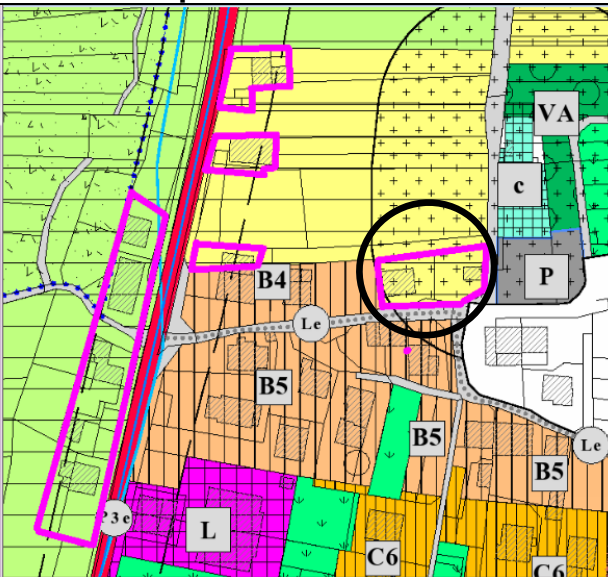
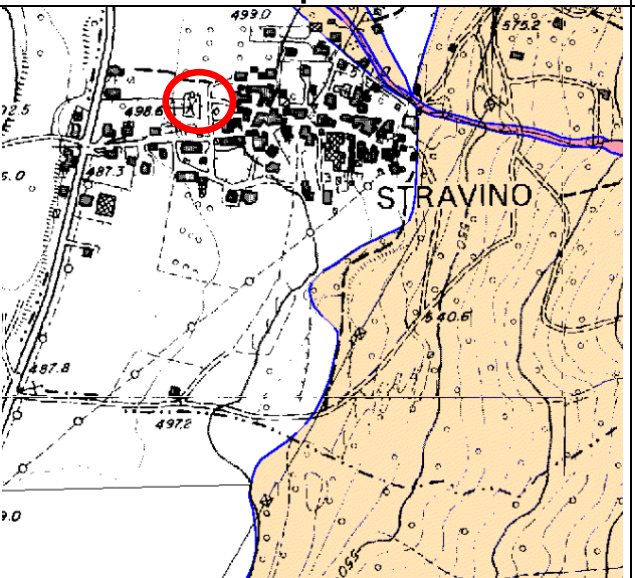
|                                                                                     |               |                                                                                    |              |
|-------------------------------------------------------------------------------------|---------------|------------------------------------------------------------------------------------|--------------|
| PRG CAVEDINE                                                                        | C. C Stravino | p.ed. 226                                                                          | VARIANTE 191 |
| Attuale destinazione                                                                |               | Destinazione di variante                                                           |              |
| Area agricola                                                                       |               | Area verde privato                                                                 |              |
|    |               |  |              |
| Estratto carta della pericolosità PGUAP                                             |               | classe del pericolo – eventuali note                                               |              |
|  |               | pericolo idrogeologico trascurabile                                                |              |



| Var | pericolo idrogeologico | dest. attuale PRG classe | dest. Variante classe | rischio attuale | rischio futuro | classe rischio PRG in vigore                                                             | classe rischio PRG variante                                                              |
|-----|------------------------|--------------------------|-----------------------|-----------------|----------------|------------------------------------------------------------------------------------------|------------------------------------------------------------------------------------------|
| 191 | trascurabile           | Area agricola BOS        | Residenza ABI         | Trascurabile    | Trascurabile   | R0  | R0  |


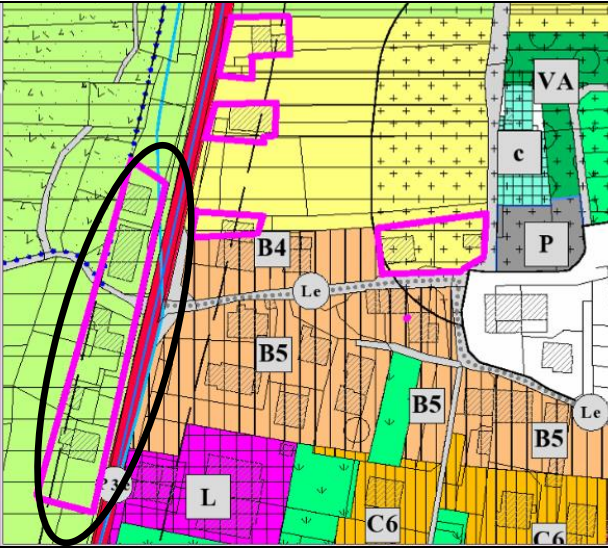
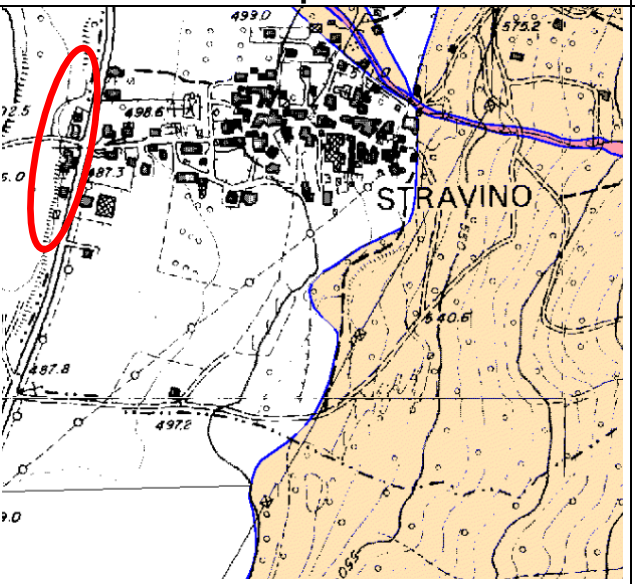
|                                                                                    |                      |                                                                                    |                     |
|------------------------------------------------------------------------------------|----------------------|------------------------------------------------------------------------------------|---------------------|
| <b>PRG CAVEDINE</b>                                                                | <b>C. C Stravino</b> | <b>p.ed. 203</b>                                                                   | <b>VARIANTE 192</b> |
| Attuale destinazione                                                               |                      | Destinazione di variante                                                           |                     |
| <b>Area agricola</b>                                                               |                      | <b>Area verde privato</b>                                                          |                     |
|   |                      |  |                     |
| <b>Estratto carta della pericolosità PGUAP</b>                                     |                      | <b>classe del pericolo – eventuali note</b>                                        |                     |
|  |                      | pericolo idrogeologico trascurabile                                                |                     |



| Var | pericolo idrogeologico | dest. attuale PRG classe | dest. Variante classe | rischio attuale | rischio futuro | classe rischio PRG in vigore                                                             | classe rischio PRG variante                                                              |
|-----|------------------------|--------------------------|-----------------------|-----------------|----------------|------------------------------------------------------------------------------------------|------------------------------------------------------------------------------------------|
| 192 | trascurabile           | Area agricola BOS        | Residenza ABI         | Trascu rabile   | Trascu rabile  | R0  | R0  |


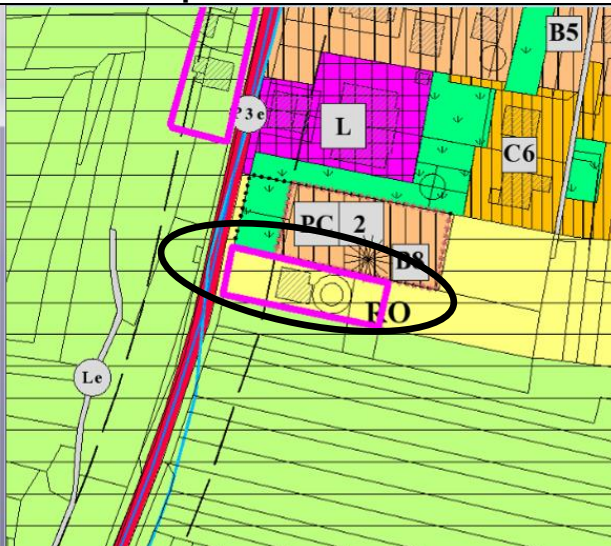
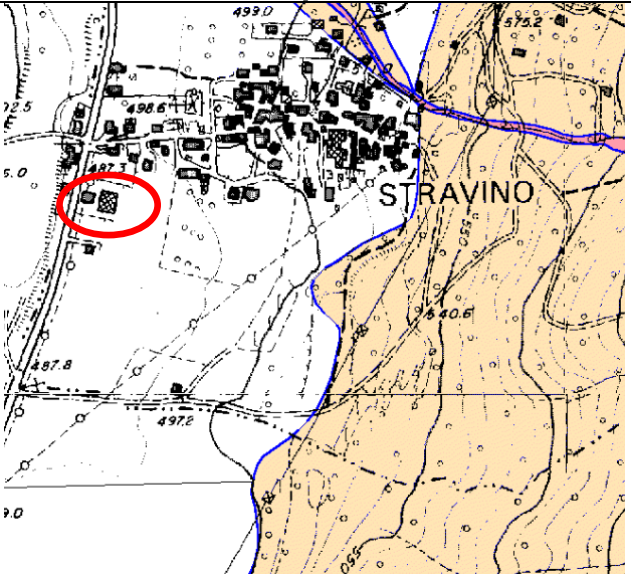




|                                                                                    |  |                      |                                                                                    |                     |
|------------------------------------------------------------------------------------|--|----------------------|------------------------------------------------------------------------------------|---------------------|
| <b>PRG CAVEDINE</b>                                                                |  | <b>C. C Stravino</b> | <b>p.ed. 233 - 296</b>                                                             | <b>VARIANTE 193</b> |
| Attuale destinazione                                                               |  |                      | Destinazione di variante                                                           |                     |
| <b>Area agricola</b>                                                               |  |                      | <b>Area verde privato</b>                                                          |                     |
|   |  |                      |  |                     |
| <b>Estratto carta della pericolosità PGUAP</b>                                     |  |                      | <b>classe del pericolo – eventuali note</b>                                        |                     |
|  |  |                      | <b>pericolo idrogeologico trascurabile</b>                                         |                     |

| Var | pericolo idrogeologico | dest. attuale PRG classe | dest. Variante classe | rischio attuale | rischio futuro | classe rischio PRG in vigore                                                             | classe rischio PRG variante                                                              |
|-----|------------------------|--------------------------|-----------------------|-----------------|----------------|------------------------------------------------------------------------------------------|------------------------------------------------------------------------------------------|
| 193 | trascurabile           | Area agricola BOS        | Residenza ABI         | Trascu rabile   | Trascu rabile  | R0  | R0  |

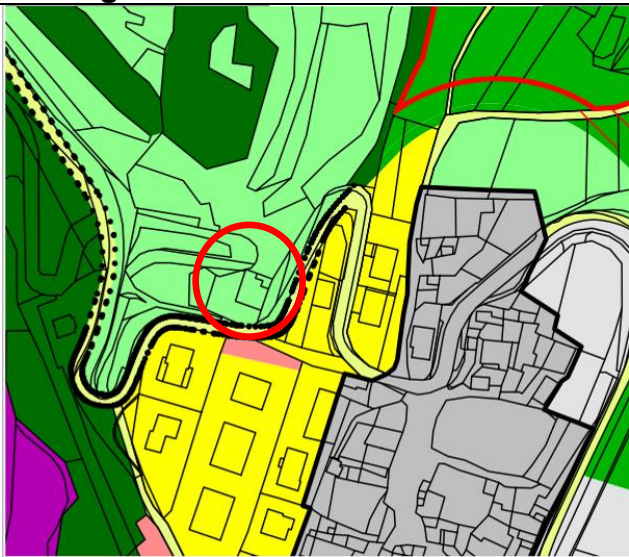
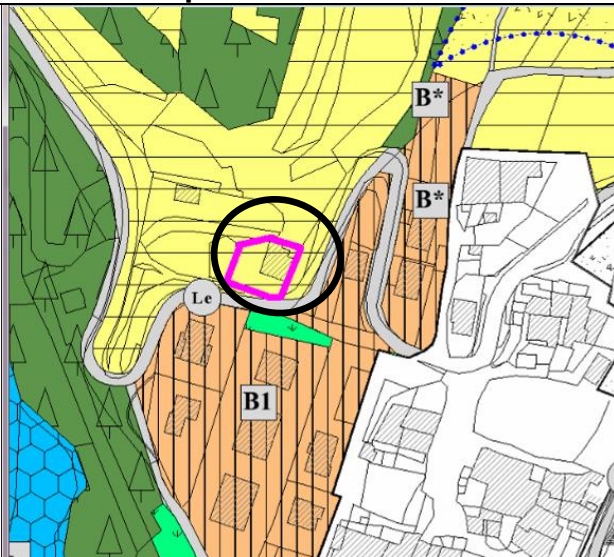
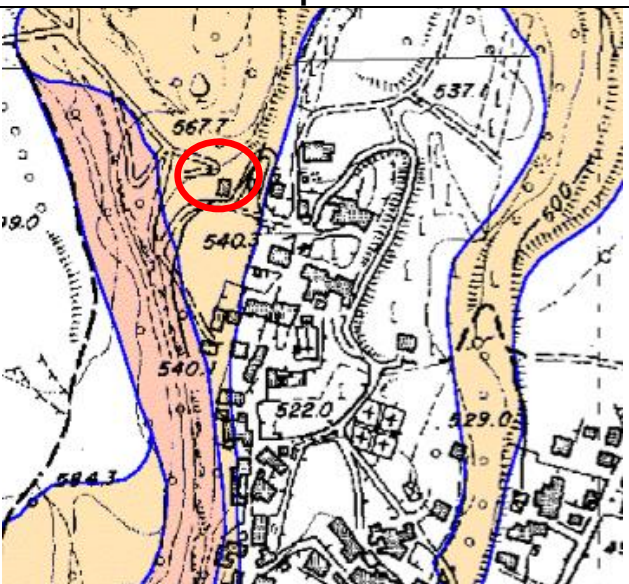
|                                                                                    |                   |                                                                                    |              |
|------------------------------------------------------------------------------------|-------------------|------------------------------------------------------------------------------------|--------------|
| PRG CAVEDINE                                                                       | C. C Laguna Mustè | p.ed. 467- 468 –<br>388 – 583 - 469                                                | VARIANTE 194 |
| Attuale destinazione                                                               |                   | Destinazione di variante                                                           |              |
| Area agricola                                                                      |                   | Area verde privato                                                                 |              |
|   |                   |  |              |
| Estratto carta della pericolosità PGUAP                                            |                   | classe del pericolo – eventuali note                                               |              |
|  |                   | pericolo idrogeologico trascurabile                                                |              |



| Var | pericolo idrogeologico | dest. attuale PRG classe | dest. Variante classe | rischio attuale | rischio futuro | classe rischio PRG in vigore                                                             | classe rischio PRG variante                                                              |
|-----|------------------------|--------------------------|-----------------------|-----------------|----------------|------------------------------------------------------------------------------------------|------------------------------------------------------------------------------------------|
| 194 | trascurabile           | Area agricola BOS        | Residenza ABI         | Trascu rabile   | Trascu rabile  | R0  | R0  |


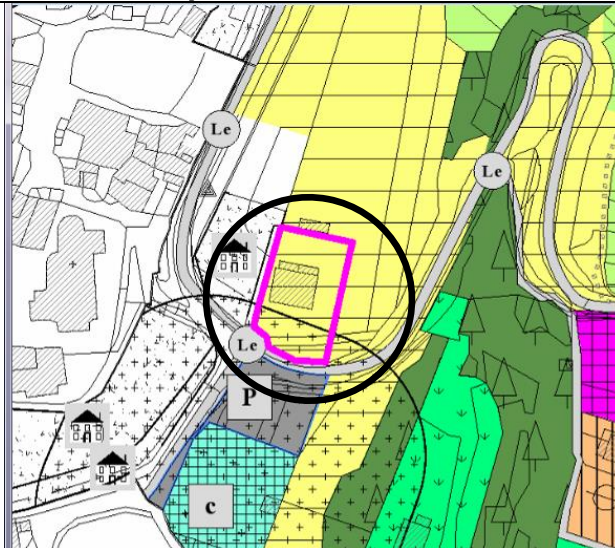
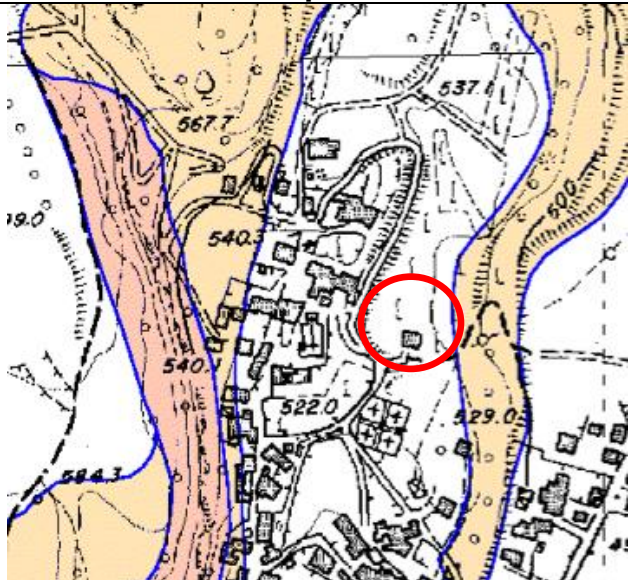
|                                                                                    |  |                      |                                                                                    |                     |
|------------------------------------------------------------------------------------|--|----------------------|------------------------------------------------------------------------------------|---------------------|
| <b>PRG CAVEDINE</b>                                                                |  | <b>C. C Stravino</b> | <b>p.ed. 241</b>                                                                   | <b>VARIANTE 195</b> |
| Attuale destinazione                                                               |  |                      | Destinazione di variante                                                           |                     |
| <b>Area agricola</b>                                                               |  |                      | <b>Area verde privato</b>                                                          |                     |
|   |  |                      |  |                     |
| <b>Estratto carta della pericolosità PGUAP</b>                                     |  |                      | <b>classe del pericolo – eventuali note</b>                                        |                     |
|  |  |                      | pericolo idrogeologico trascurabile                                                |                     |



| Var | pericolo idrogeologico | dest. attuale PRG classe | dest. Variante classe | rischio attuale | rischio futuro | classe rischio PRG in vigore                                                             | classe rischio PRG variante                                                              |
|-----|------------------------|--------------------------|-----------------------|-----------------|----------------|------------------------------------------------------------------------------------------|------------------------------------------------------------------------------------------|
| 195 | trascurabile           | Area agricola BOS        | Residenza ABI         | Trascurabile    | Trascurabile   | R0  | R0  |




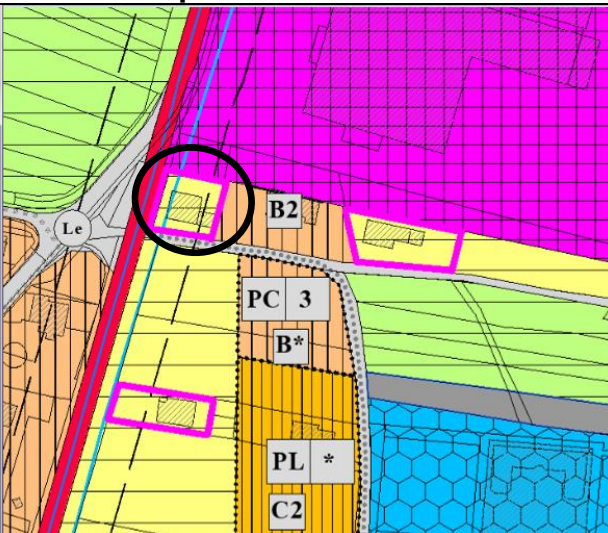
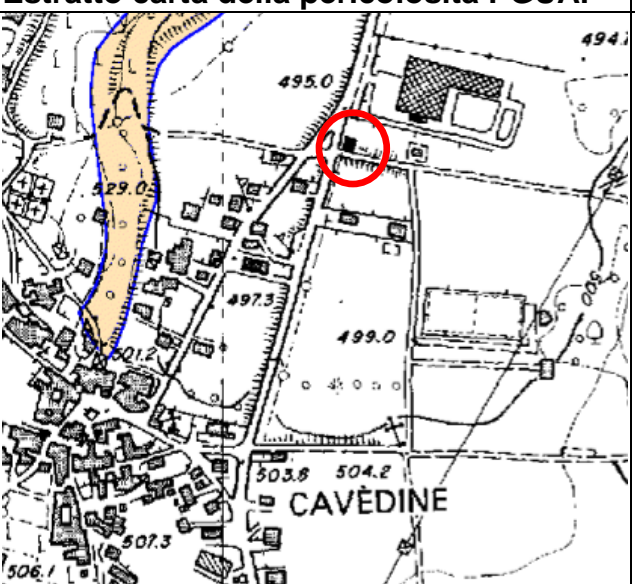
|                                                                                    |                          |                                                                                    |                     |
|------------------------------------------------------------------------------------|--------------------------|------------------------------------------------------------------------------------|---------------------|
| <b>PRG CAVEDINE</b>                                                                | <b>C. C Laguna Mustè</b> | <b>p.ed. 313</b>                                                                   | <b>VARIANTE 196</b> |
| Attuale destinazione                                                               |                          | Destinazione di variante                                                           |                     |
| <b>Area agricola</b>                                                               |                          | <b>Area verde privato</b>                                                          |                     |
|   |                          |  |                     |
| <b>Estratto carta della pericolosità PGUAP</b>                                     |                          | <b>classe del pericolo – eventuali note</b>                                        |                     |
|  |                          | <b>pericolo idrogeologico basso</b>                                                |                     |



| Var | pericolo idrogeologico | dest. attuale PRG classe | dest. Variante classe | rischio attuale | rischio futuro | classe rischio PRG in vigore                                                             | classe rischio PRG variante                                                              |
|-----|------------------------|--------------------------|-----------------------|-----------------|----------------|------------------------------------------------------------------------------------------|------------------------------------------------------------------------------------------|
| 196 | Basso                  | Area agricola AGRI       | Residenza ABI         | 0,09            | 04             | R0  | R2  |

|                                                                                    |  |                   |  |                                                                                    |  |              |  |
|------------------------------------------------------------------------------------|--|-------------------|--|------------------------------------------------------------------------------------|--|--------------|--|
| PRG CAVEDINE                                                                       |  | C. C Laguna Mustè |  | p.ed. 312                                                                          |  | VARIANTE 197 |  |
| Attuale destinazione                                                               |  |                   |  | Destinazione di variante                                                           |  |              |  |
| Area agricola                                                                      |  |                   |  | Area verde privato                                                                 |  |              |  |
|   |  |                   |  |  |  |              |  |
| Estratto carta della pericolosità PGUAP                                            |  |                   |  | classe del pericolo – eventuali note                                               |  |              |  |
|  |  |                   |  | pericolo idrogeologico trascurabile                                                |  |              |  |


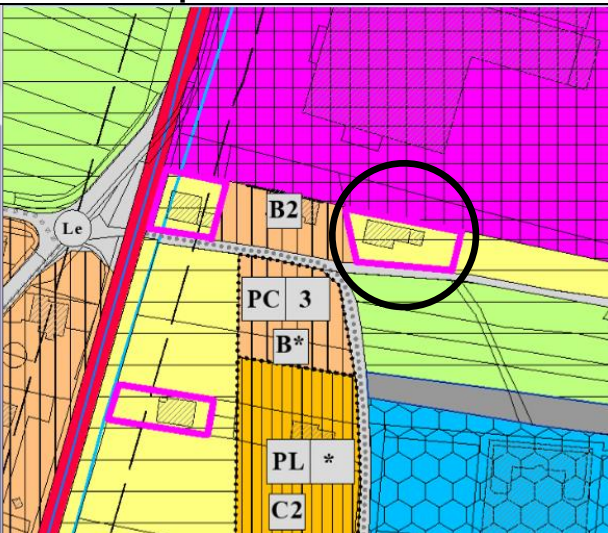
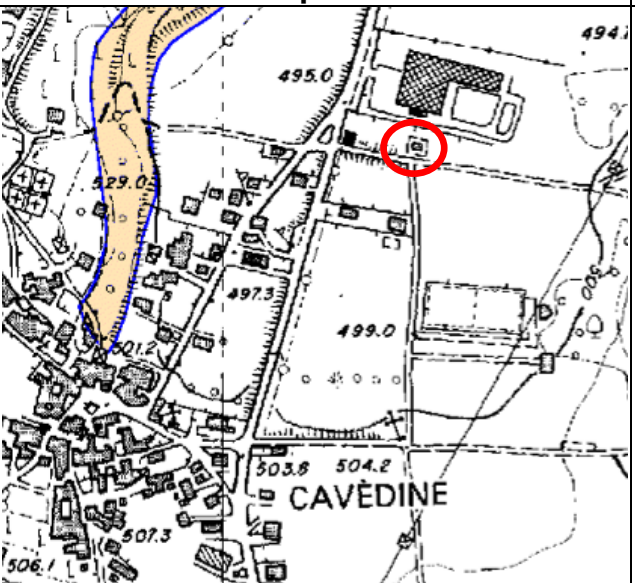
| Var | pericolo idrogeologico | dest. attuale PRG classe | dest. Variante classe | rischio attuale | rischio futuro | classe rischio PRG in vigore                                                             | classe rischio PRG variante                                                              |
|-----|------------------------|--------------------------|-----------------------|-----------------|----------------|------------------------------------------------------------------------------------------|------------------------------------------------------------------------------------------|
| 197 | trascurabile           | Area agricola BOS        | Residenza ABI         | Trascurabile    | Trascurabile   | R0  | R0  |





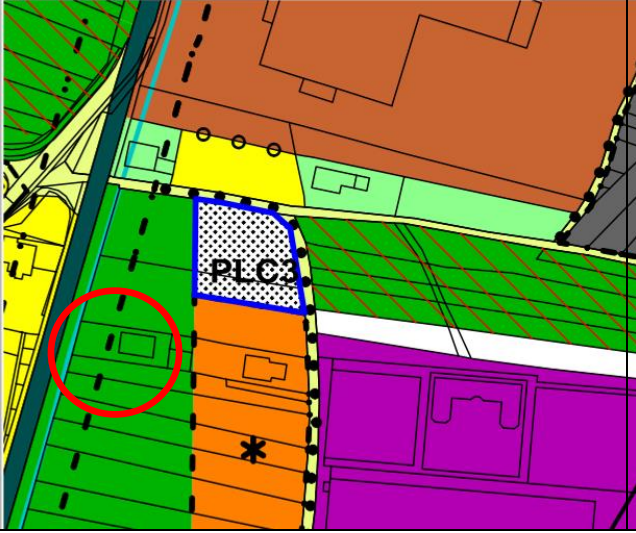
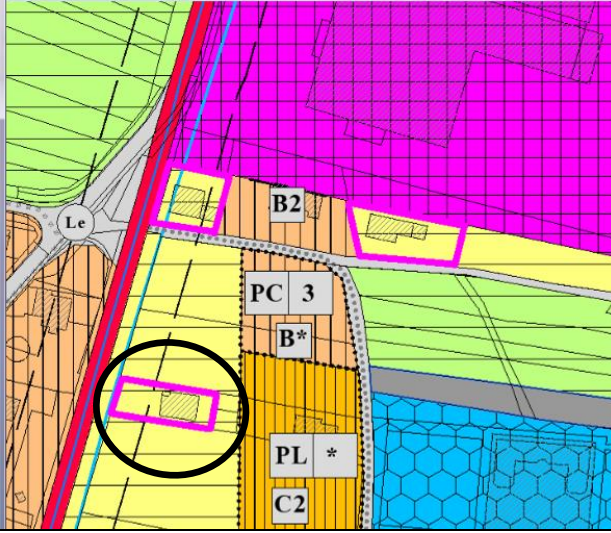
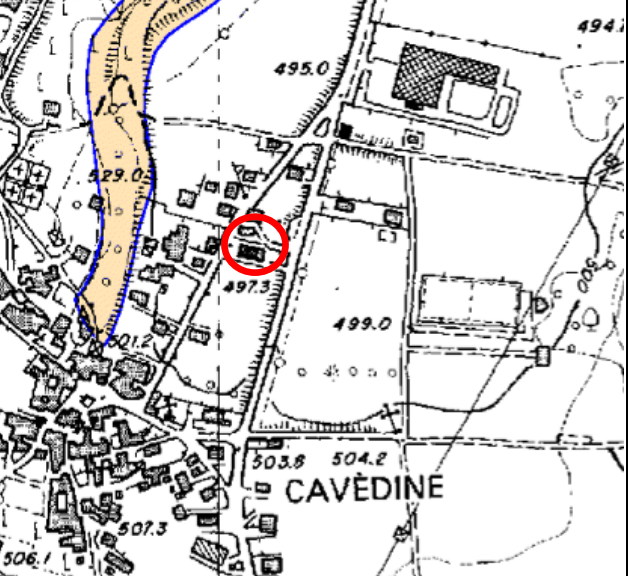
|                                                                                    |                          |                                                                                    |                     |
|------------------------------------------------------------------------------------|--------------------------|------------------------------------------------------------------------------------|---------------------|
| <b>PRG CAVEDINE</b>                                                                | <b>C. C Laguna Mustè</b> | <b>Pf p.ed. 401</b>                                                                | <b>VARIANTE 198</b> |
| Attuale destinazione                                                               |                          | Destinazione di variante                                                           |                     |
| <b>Area agricola</b>                                                               |                          | <b>Area verde privato</b>                                                          |                     |
|   |                          |  |                     |
| <b>Estratto carta della pericolosità PGUAP</b>                                     |                          | <b>classe del pericolo – eventuali note</b>                                        |                     |
|  |                          | pericolo idrogeologico trascurabile                                                |                     |



| Var | pericolo idrogeologico | dest. attuale PRG classe | dest. Variante classe | rischio attuale | rischio futuro | classe rischio PRG in vigore                                                             | classe rischio PRG variante                                                              |
|-----|------------------------|--------------------------|-----------------------|-----------------|----------------|------------------------------------------------------------------------------------------|------------------------------------------------------------------------------------------|
| 198 | trascurabile           | Area agricola BOS        | Residenza ABI         | Trascu rabile   | Trascu rabile  | R0  | R0  |



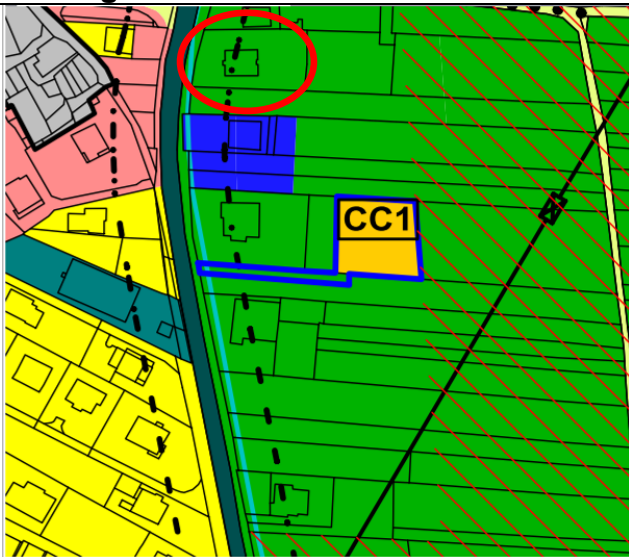
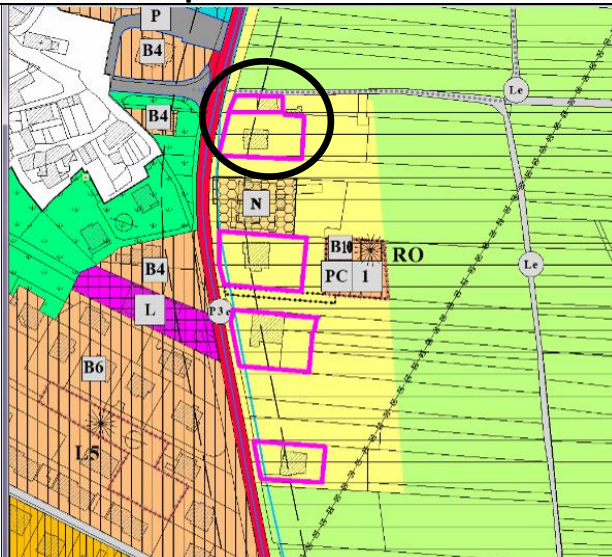
|                                                                                    |                          |                                                                                    |                     |
|------------------------------------------------------------------------------------|--------------------------|------------------------------------------------------------------------------------|---------------------|
| <b>PRG CAVEDINE</b>                                                                | <b>C. C Laguna Mustè</b> | <b>p.ed. 470</b>                                                                   | <b>VARIANTE 199</b> |
| Attuale destinazione                                                               |                          | Destinazione di variante                                                           |                     |
| <b>Area agricola</b>                                                               |                          | <b>Area verde privato</b>                                                          |                     |
|   |                          |  |                     |
| <b>Estratto carta della pericolosità PGUAP</b>                                     |                          | <b>classe del pericolo – eventuali note</b>                                        |                     |
|  |                          | pericolo idrogeologico trascurabile                                                |                     |

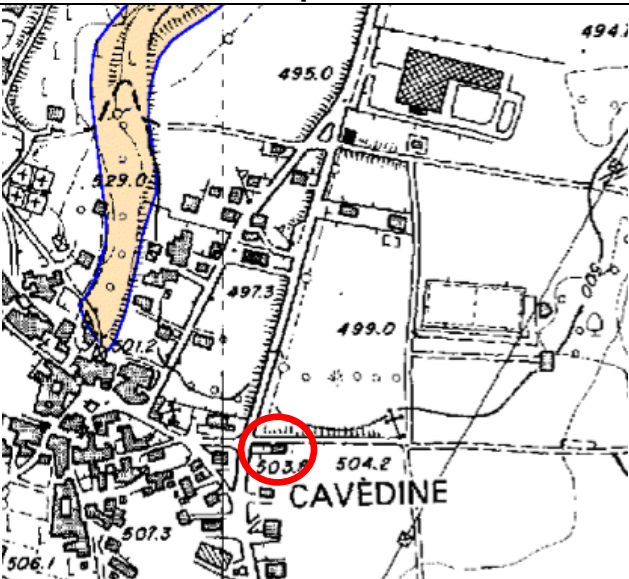
| Var | pericolo idrogeologico | dest. attuale PRG classe | dest. Variante classe | rischio attuale | rischio futuro | classe rischio PRG in vigore                                                             | classe rischio PRG variante                                                              |
|-----|------------------------|--------------------------|-----------------------|-----------------|----------------|------------------------------------------------------------------------------------------|------------------------------------------------------------------------------------------|
| 199 | trascurabile           | Area agricola BOS        | Residenza ABI         | Trascu rabile   | Trascu rabile  | R0  | R0  |



|                                                                                    |  |                          |                                                                                    |                     |
|------------------------------------------------------------------------------------|--|--------------------------|------------------------------------------------------------------------------------|---------------------|
| <b>PRG CAVEDINE</b>                                                                |  | <b>C. C Laguna Mustè</b> | <b>p.ed. 429</b>                                                                   | <b>VARIANTE 200</b> |
| Attuale destinazione                                                               |  |                          | Destinazione di variante                                                           |                     |
| <b>Area agricola</b>                                                               |  |                          | <b>Area verde privato</b>                                                          |                     |
|   |  |                          |  |                     |
| <b>Estratto carta della pericolosità PGUAP</b>                                     |  |                          | <b>classe del pericolo – eventuali note</b>                                        |                     |
|  |  |                          | pericolo idrogeologico trascurabile                                                |                     |

| Var | pericolo idrogeologico | dest. attuale PRG classe | dest. Variante classe | rischio attuale | rischio futuro | classe rischio PRG in vigore                                                             | classe rischio PRG variante                                                              |
|-----|------------------------|--------------------------|-----------------------|-----------------|----------------|------------------------------------------------------------------------------------------|------------------------------------------------------------------------------------------|
| 200 | trascurabile           | Area agricola BOS        | Residenza ABI         | Trascu rabile   | Trascu rabile  | R0  | R0  |

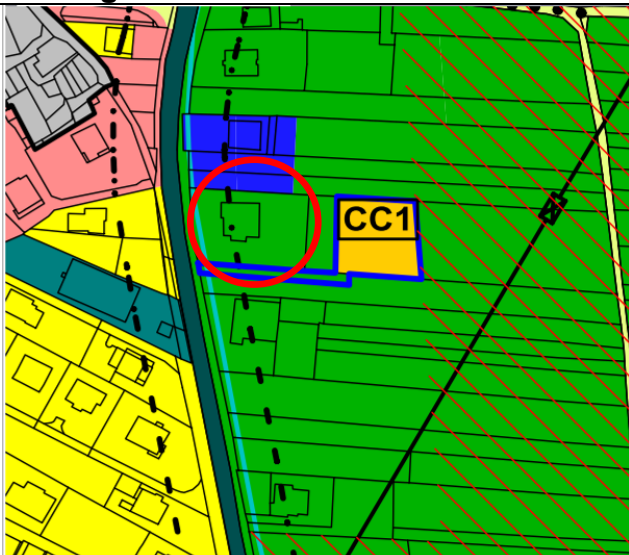
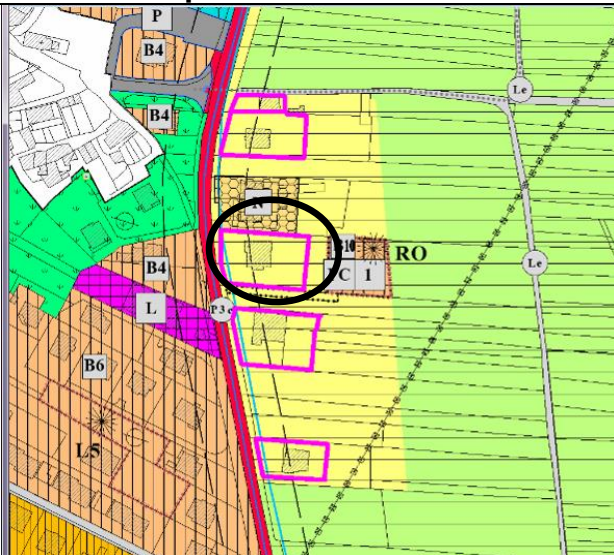


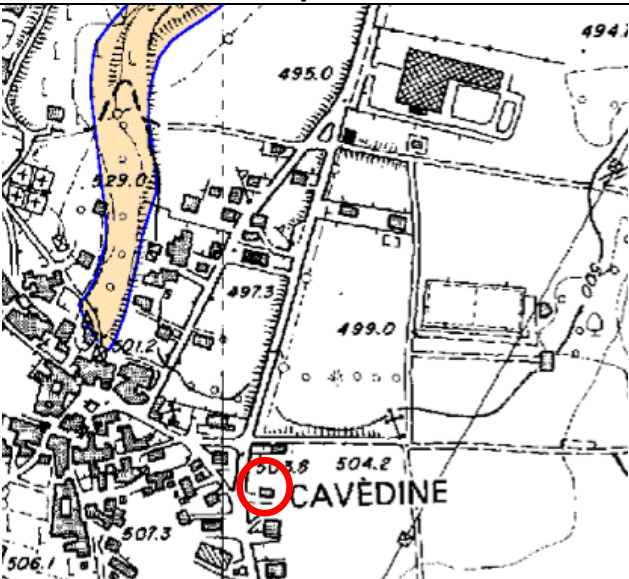
|                                                                                   |                          |                                                                                    |                     |
|-----------------------------------------------------------------------------------|--------------------------|------------------------------------------------------------------------------------|---------------------|
| <b>PRG CAVEDINE</b>                                                               | <b>C. C Laguna Mustè</b> | <b>p.ed. 502</b>                                                                   | <b>VARIANTE 201</b> |
| Attuale destinazione                                                              |                          | Destinazione di variante                                                           |                     |
| <b>Area agricola</b>                                                              |                          | <b>Area verde privato</b>                                                          |                     |
|  |                          |  |                     |



|                                                                                    |                                             |
|------------------------------------------------------------------------------------|---------------------------------------------|
| <b>Estratto carta della pericolosità PGUAP</b>                                     | <b>classe del pericolo – eventuali note</b> |
|  | <b>pericolo idrogeologico trascurabile</b>  |

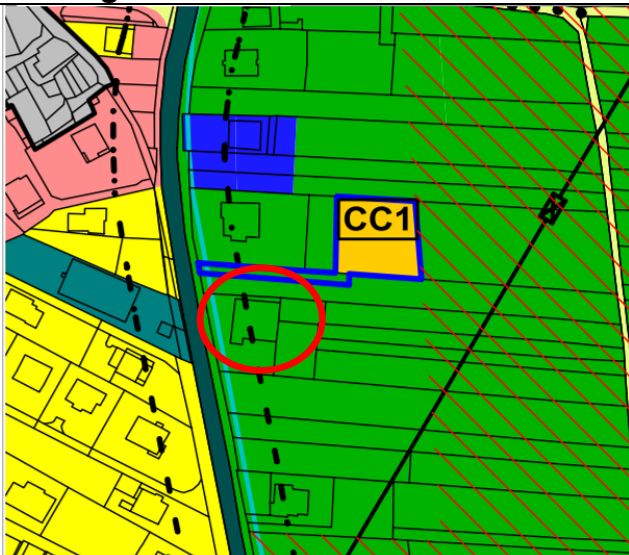
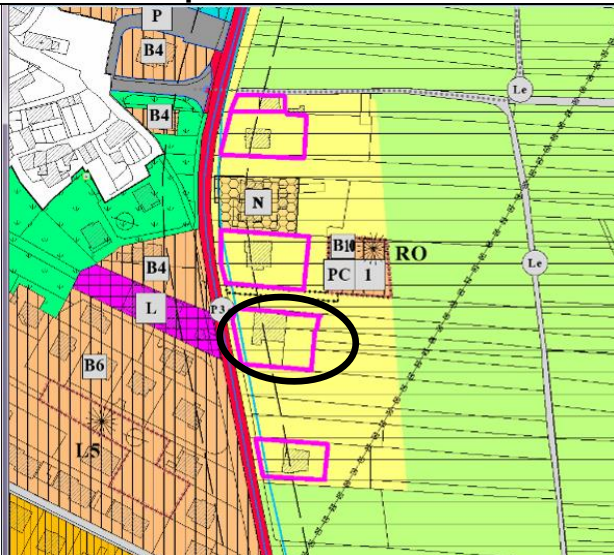
| Var | pericolo idrogeologico | dest. attuale PRG classe | dest. Variante classe | rischio attuale | rischio futuro | classe rischio PRG in vigore                                                             | classe rischio PRG variante                                                              |
|-----|------------------------|--------------------------|-----------------------|-----------------|----------------|------------------------------------------------------------------------------------------|------------------------------------------------------------------------------------------|
| 201 | trascurabile           | Area agricola BOS        | Residenza ABI         | Trascu rabile   | Trascu rabile  | R0  | R0  |

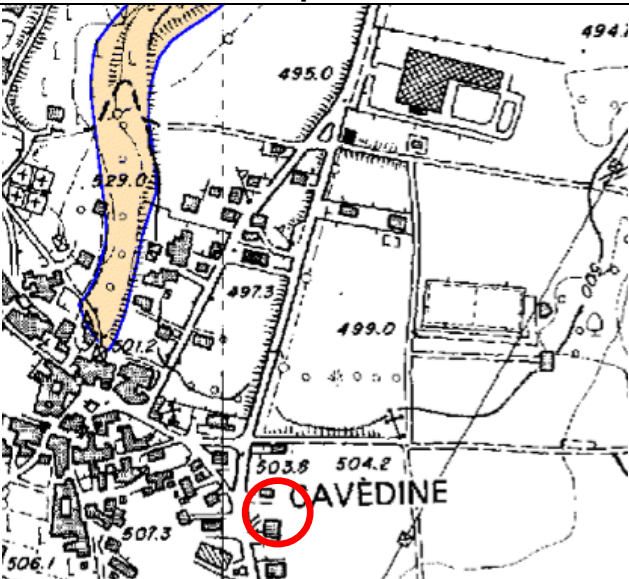




|                                                                                   |                          |                                                                                    |                     |
|-----------------------------------------------------------------------------------|--------------------------|------------------------------------------------------------------------------------|---------------------|
| <b>PRG CAVEDINE</b>                                                               | <b>C. C Laguna Mustè</b> | <b>p.ed. 415</b>                                                                   | <b>VARIANTE 202</b> |
| Attuale destinazione                                                              |                          | Destinazione di variante                                                           |                     |
| <b>Area agricola</b>                                                              |                          | <b>Area verde privato</b>                                                          |                     |
|  |                          |  |                     |

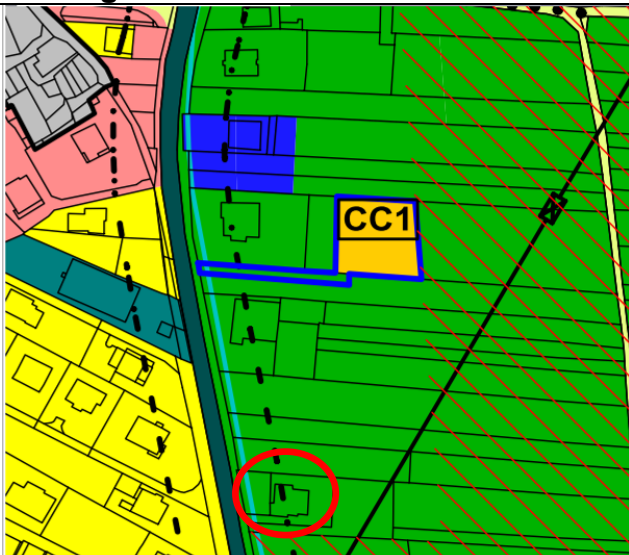
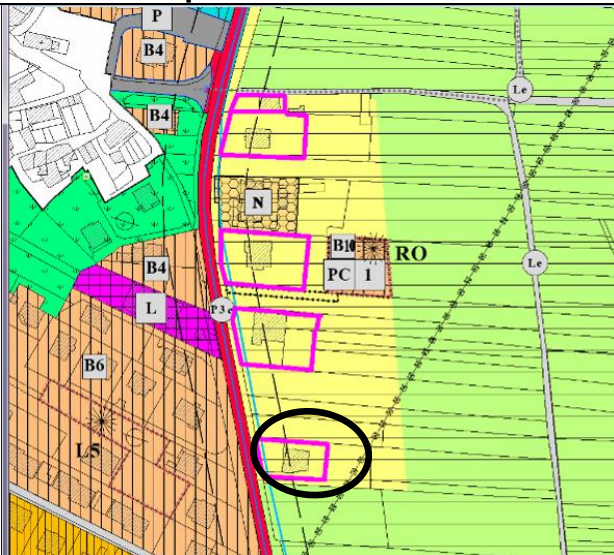
|                                                                                    |                                             |
|------------------------------------------------------------------------------------|---------------------------------------------|
| <b>Estratto carta della pericolosità PGUAP</b>                                     | <b>classe del pericolo – eventuali note</b> |
|  | <b>pericolo idrogeologico trascurabile</b>  |

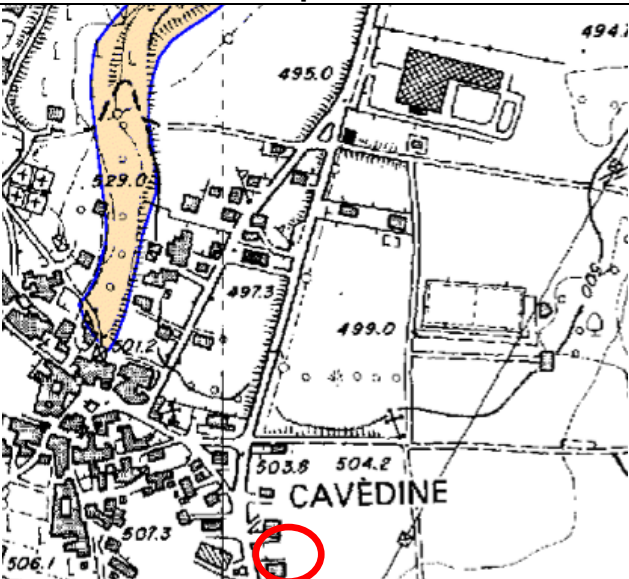
| Var | pericolo idrogeologico | dest. attuale PRG classe | dest. Variante classe | rischio attuale | rischio futuro | classe rischio PRG in vigore                                                             | classe rischio PRG variante                                                              |
|-----|------------------------|--------------------------|-----------------------|-----------------|----------------|------------------------------------------------------------------------------------------|------------------------------------------------------------------------------------------|
| 202 | trascurabile           | Area agricola BOS        | Residenza ABI         | Trascu rabile   | Trascu rabile  | R0  | R0  |



|                                                                                   |                          |                                                                                    |                     |
|-----------------------------------------------------------------------------------|--------------------------|------------------------------------------------------------------------------------|---------------------|
| <b>PRG CAVEDINE</b>                                                               | <b>C. C Laguna Mustè</b> | <b>p.ed. 408</b>                                                                   | <b>VARIANTE 203</b> |
| Attuale destinazione                                                              |                          | Destinazione di variante                                                           |                     |
| <b>Area agricola</b>                                                              |                          | <b>Area verde privato</b>                                                          |                     |
|  |                          |  |                     |

|                                                                                    |                                             |
|------------------------------------------------------------------------------------|---------------------------------------------|
| <b>Estratto carta della pericolosità PGUAP</b>                                     | <b>classe del pericolo – eventuali note</b> |
|  | <b>pericolo idrogeologico trascurabile</b>  |

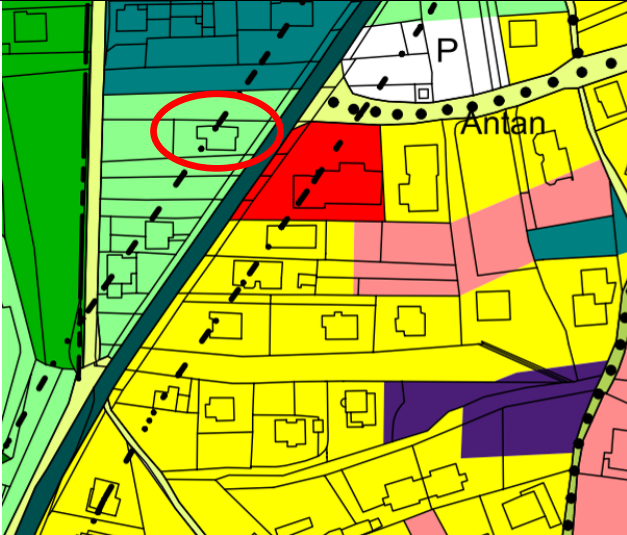
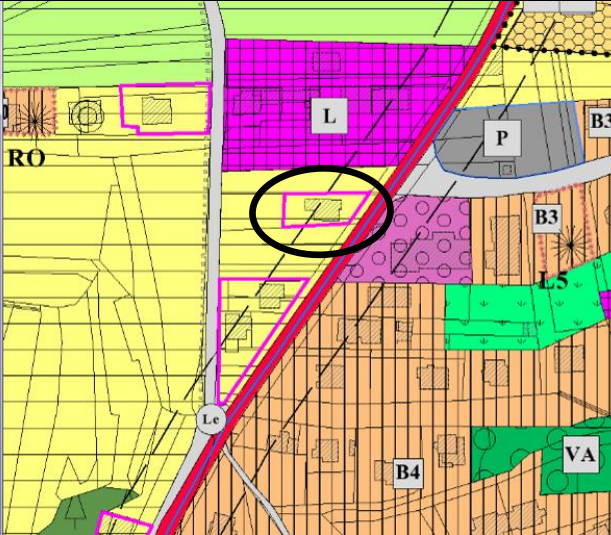

| Var | pericolo idrogeologico | dest. attuale PRG classe | dest. Variante classe | rischio attuale | rischio futuro | classe rischio PRG in vigore                                                             | classe rischio PRG variante                                                              |
|-----|------------------------|--------------------------|-----------------------|-----------------|----------------|------------------------------------------------------------------------------------------|------------------------------------------------------------------------------------------|
| 203 | trascurabile           | Area agricola BOS        | Residenza ABI         | Trascu rabile   | Trascu rabile  | R0  | R0  |



|                                                                                   |                          |                                                                                    |                     |
|-----------------------------------------------------------------------------------|--------------------------|------------------------------------------------------------------------------------|---------------------|
| <b>PRG CAVEDINE</b>                                                               | <b>C. C Laguna Mustè</b> | <b>p.ed. 428</b>                                                                   | <b>VARIANTE 204</b> |
| Attuale destinazione                                                              |                          | Destinazione di variante                                                           |                     |
| <b>Area agricola</b>                                                              |                          | <b>Area verde privato</b>                                                          |                     |
|  |                          |  |                     |

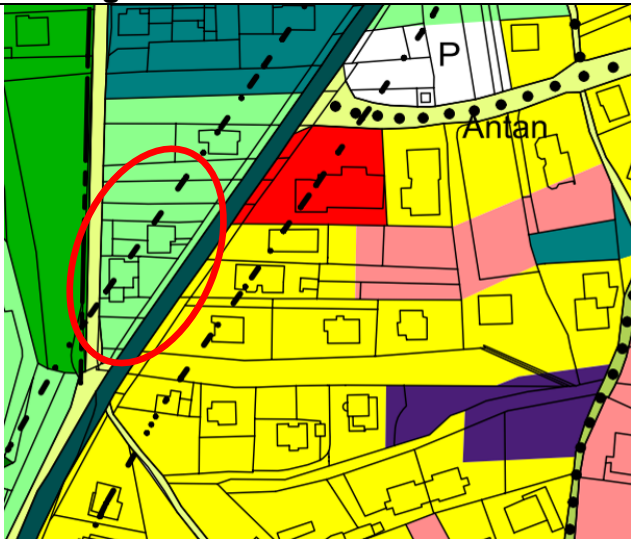
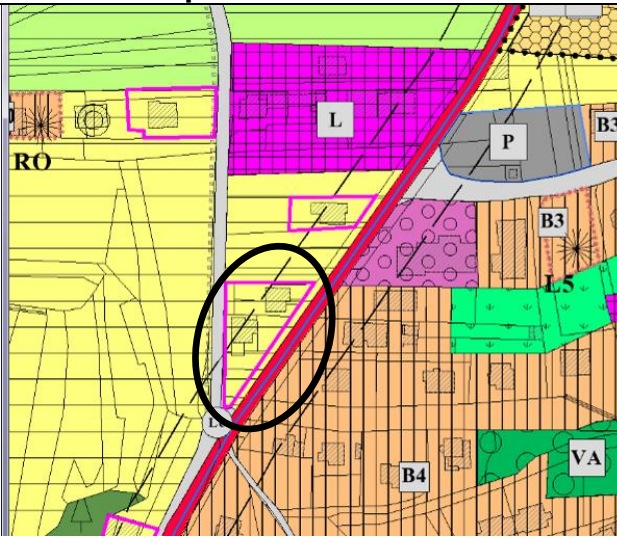

|                                                                                    |                                             |
|------------------------------------------------------------------------------------|---------------------------------------------|
| <b>Estratto carta della pericolosità PGUAP</b>                                     | <b>classe del pericolo – eventuali note</b> |
|  | <b>pericolo idrogeologico trascurabile</b>  |



| Var | pericolo idrogeologico | dest. attuale PRG classe | dest. Variante classe | rischio attuale | rischio futuro | classe rischio PRG in vigore                                                             | classe rischio PRG variante                                                              |
|-----|------------------------|--------------------------|-----------------------|-----------------|----------------|------------------------------------------------------------------------------------------|------------------------------------------------------------------------------------------|
| 204 | trascurabile           | Area agricola BOS        | Residenza ABI         | Trascu rabile   | Trascu rabile  | R0  | R0  |









































|                                                                                    |                           |                                                                                    |                     |
|------------------------------------------------------------------------------------|---------------------------|------------------------------------------------------------------------------------|---------------------|
| <b>PRG CAVEDINE</b>                                                                | <b>C. C Vigo Cavedine</b> | <b>p.ed. 355</b>                                                                   | <b>VARIANTE 205</b> |
| Attuale destinazione                                                               |                           | Destinazione di variante                                                           |                     |
| <b>Area agricola</b>                                                               |                           | <b>Area verde privato</b>                                                          |                     |
|   |                           |  |                     |
| <b>Estratto carta della pericolosità PGUAP</b>                                     |                           | <b>classe del pericolo – eventuali note</b>                                        |                     |
|  |                           | pericolo idrogeologico trascurabile                                                |                     |

| Var | pericolo idrogeologico | dest. attuale PRG classe | dest. Variante classe | rischio attuale | rischio futuro | classe rischio PRG in vigore                                                             | classe rischio PRG variante                                                              |
|-----|------------------------|--------------------------|-----------------------|-----------------|----------------|------------------------------------------------------------------------------------------|------------------------------------------------------------------------------------------|
| 205 | trascurabile           | Area agricola BOS        | Residenza ABI         | Trascu rabile   | Trascu rabile  | R0  | R0  |







































|                                                                                    |                           |                                                                                    |                     |
|------------------------------------------------------------------------------------|---------------------------|------------------------------------------------------------------------------------|---------------------|
| <b>PRG CAVEDINE</b>                                                                | <b>C. C Vigo Cavedine</b> | <b>p.ed. 259 - 279</b>                                                             | <b>VARIANTE 206</b> |
| Attuale destinazione                                                               |                           | Destinazione di variante                                                           |                     |
| <b>Area agricola</b>                                                               |                           | <b>Area verde privato</b>                                                          |                     |
|   |                           |  |                     |
| <b>Estratto carta della pericolosità PGUAP</b>                                     |                           | <b>classe del pericolo – eventuali note</b>                                        |                     |
|  |                           | pericolo idrogeologico trascurabile                                                |                     |

| Var | pericolo idrogeologico | dest. attuale PRG classe | dest. Variante classe | rischio attuale | rischio futuro | classe rischio PRG in vigore                                                             | classe rischio PRG variante                                                              |
|-----|------------------------|--------------------------|-----------------------|-----------------|----------------|------------------------------------------------------------------------------------------|------------------------------------------------------------------------------------------|
| 206 | trascurabile           | Area agricola BOS        | Residenza ABI         | Trascu rabile   | Trascu rabile  | R0  | R0  |

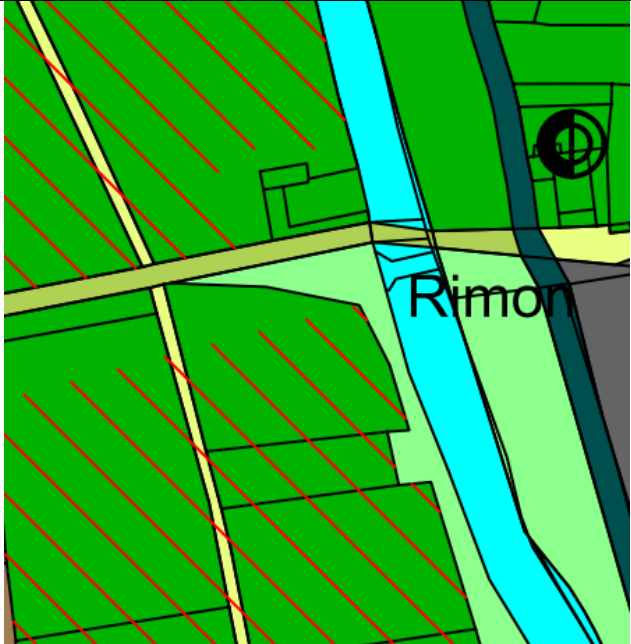
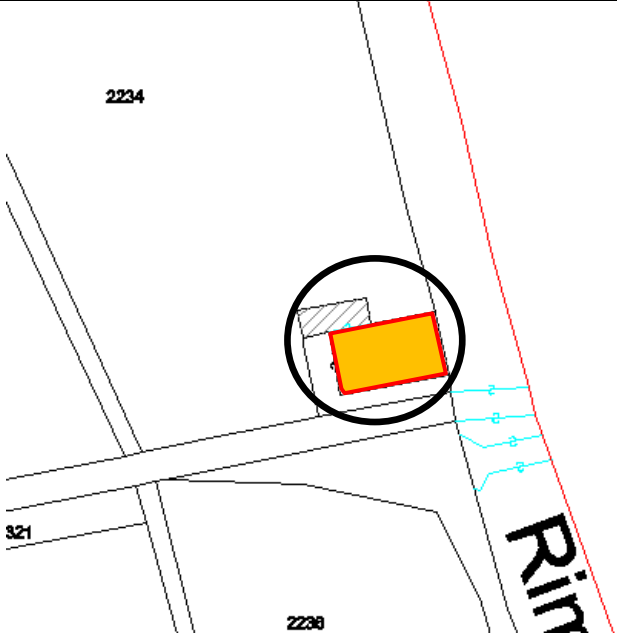
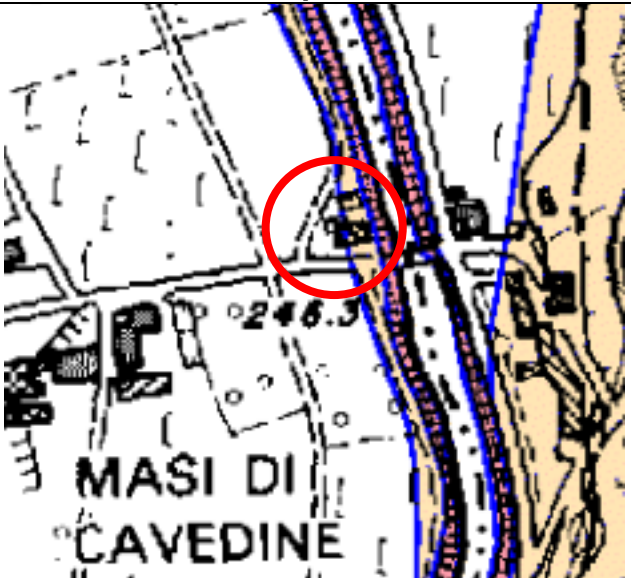
**TABELLA RIASSUNTIVA delle VARIANTI CON RESIDENZA IN AREA VERDE PRIVATO ad iniziativa comunale**



| ar  | pericolo idrogeologico | dest. attuale PRG classe | dest. Variante classe | rischio attuale | rischio futuro | classe rischio PRG in vigore                                                             | classe rischio PRG variante                                                              |
|-----|------------------------|--------------------------|-----------------------|-----------------|----------------|------------------------------------------------------------------------------------------|------------------------------------------------------------------------------------------|
| 170 | trascurabile           | Area agricola BOS        | Residenza ABI         | Trascu rabile   | Trascu rabile  | R0    | R0    |
|     | Basso                  | Area agricola AGRI       | Residenza ABI         | 0,09            | 04             | R0    | R2    |
| 171 | trascurabile           | Area agricola BOS        | Residenza ABI         | Trascu rabile   | Trascu rabile  | R0    | R0    |
| 172 | trascurabile           | Area agricola BOS        | Residenza ABI         | Trascu rabile   | Trascu rabile  | R0    | R0    |
| 173 | trascurabile           | Area agricola BOS        | Residenza ABI         | Trascu rabile   | Trascu rabile  | R0    | R0    |
| 174 | Basso                  | Area agricola AGRI       | Residenza ABI         | 0,09            | 04             | R0    | R2    |
| 175 | Basso                  | Area agricola AGRI       | Residenza ABI         | 0,09            | 04             | R0   | R2   |
| 176 | Basso                  | Area agricola AGRI       | Residenza ABI         | 0,09            | 04             | R0  | R2  |
| 177 | Basso                  | Area agricola AGRI       | Residenza ABI         | 0,09            | 04             | R0  | R2  |
| 178 | Basso                  | Area agricola AGRI       | Residenza ABI         | 0,09            | 04             | R0  | R2  |
| 179 | Basso                  | Area agricola AGRI       | Residenza ABI         | 0,09            | 04             | R0  | R2  |
| 180 | trascurabile           | Area agricola BOS        | Residenza ABI         | Trascu rabile   | Trascu rabile  | R0  | R0  |
| 181 | trascurabile           | Area agricola BOS        | Residenza ABI         | Trascu rabile   | Trascu rabile  | R0  | R0  |
| 182 | trascurabile           | Area agricola BOS        | Residenza ABI         | Trascu rabile   | Trascu rabile  | R0  | R0  |
| 183 | Basso                  | Area agricola AGRI       | Residenza ABI         | 0,09            | 04             | R0  | R2  |
| 184 | Basso                  | Area agricola AGRI       | Residenza ABI         | 0,09            | 04             | R0  | R2  |
| 185 | Basso                  | Area agricola AGRI       | Residenza ABI         | 0,09            | 04             | R0  | R2  |
| 186 | Basso                  | Area agricola AGRI       | Residenza ABI         | 0,09            | 04             | R0  | R2  |
| 187 | trascurabile           | Area agricola BOS        | Residenza ABI         | Trascu rabile   | Trascu rabile  | R0  | R0  |

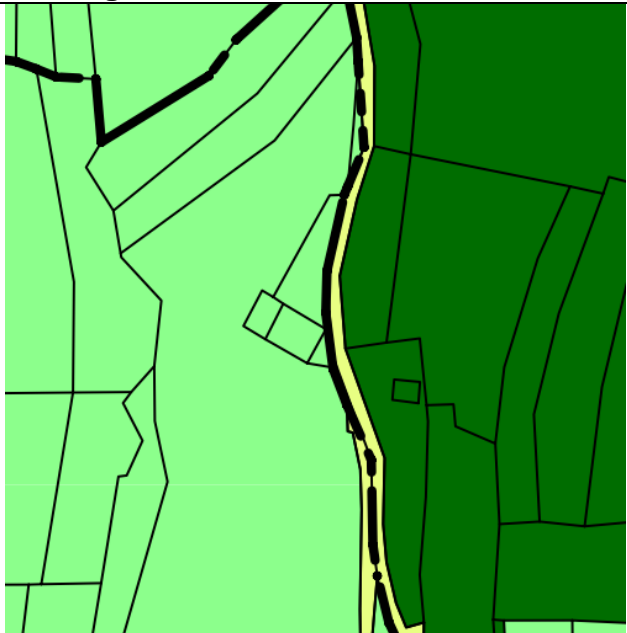
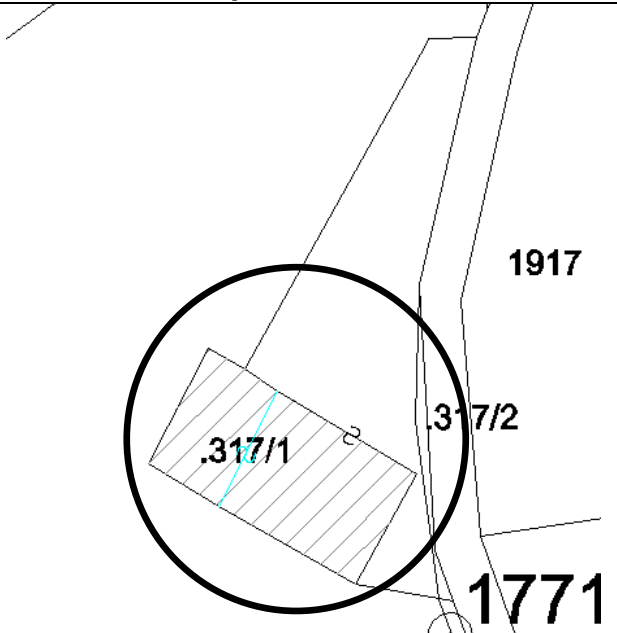


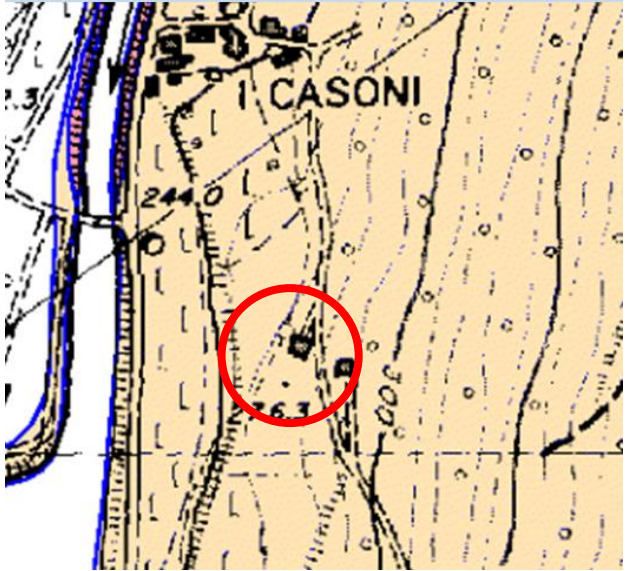
|     |              |                    |               |                |               |                                                                                          |                                                                                          |
|-----|--------------|--------------------|---------------|----------------|---------------|------------------------------------------------------------------------------------------|------------------------------------------------------------------------------------------|
| 188 | trascurabile | Area agricola BOS  | Residenza ABI | Trascu rabile  | Trascu rabile | R0    | R0    |
| 189 | trascurabile | Area agricola AGRI | Residenza ABI | Trascu- rabile | Trascu rabile | R0    | R0    |
| 190 | trascurabile | Area agricola BOS  | Residenza ABI | Trascu rabile  | Trascu rabile | R0    | R0    |
| 191 | trascurabile | Area agricola BOS  | Residenza ABI | Trascu rabile  | Trascu rabile | R0    | R0    |
| 192 | trascurabile | Area agricola BOS  | Residenza ABI | Trascu rabile  | Trascu rabile | R0    | R0    |
| 193 | trascurabile | Area agricola BOS  | Residenza ABI | Trascu rabile  | Trascu rabile | R0    | R0    |
| 194 | trascurabile | Area agricola BOS  | Residenza ABI | Trascu rabile  | Trascu rabile | R0    | R0    |
| 195 | trascurabile | Area agricola BOS  | Residenza ABI | Trascu rabile  | Trascu rabile | R0    | R0    |
| 196 | Basso        | Area agricola AGRI | Residenza ABI | 0,09           | 04            | R0    | R2    |
| 197 | trascurabile | Area agricola BOS  | Residenza ABI | Trascu rabile  | Trascu rabile | R0  | R0  |
| 198 | trascurabile | Area agricola BOS  | Residenza ABI | Trascu rabile  | Trascu rabile | R0  | R0  |
| 199 | trascurabile | Area agricola BOS  | Residenza ABI | Trascu rabile  | Trascu rabile | R0  | R0  |
| 200 | trascurabile | Area agricola BOS  | Residenza ABI | Trascu rabile  | Trascu rabile | R0  | R0  |
| 201 | trascurabile | Area agricola BOS  | Residenza ABI | Trascu rabile  | Trascu rabile | R0  | R0  |
| 202 | trascurabile | Area agricola BOS  | Residenza ABI | Trascu rabile  | Trascu rabile | R0  | R0  |
| 203 | trascurabile | Area agricola BOS  | Residenza ABI | Trascu rabile  | Trascu rabile | R0  | R0  |
| 204 | trascurabile | Area agricola BOS  | Residenza ABI | Trascu rabile  | Trascu rabile | R0  | R0  |
| 205 | trascurabile | Area agricola BOS  | Residenza ABI | Trascu rabile  | Trascu rabile | R0  | R0  |
| 206 | trascurabile | Area agricola BOS  | Residenza ABI | Trascu rabile  | Trascu rabile | R0  | R0  |



## ELEMENTI RESIDENZIALI DELL'INSEDIAMENTO STORICO SPARSO

|                                                                                     |                    |                                                                                     |             |
|-------------------------------------------------------------------------------------|--------------------|-------------------------------------------------------------------------------------|-------------|
| PRG CAVEDINE                                                                        | C. C LAGUNA MUSTE' | Ped 331                                                                             | VARIANTE S8 |
| Attuale destinazione                                                                |                    | Destinazione di variante                                                            |             |
| Area agricola                                                                       |                    | Elemento CS sparso con residenza                                                    |             |
|   |                    |  |             |
| Estratto carta della pericolosità PGUAP                                             |                    | classe del pericolo – eventuali note                                                |             |
|  |                    | pericolo idrogeologico Basso                                                        |             |

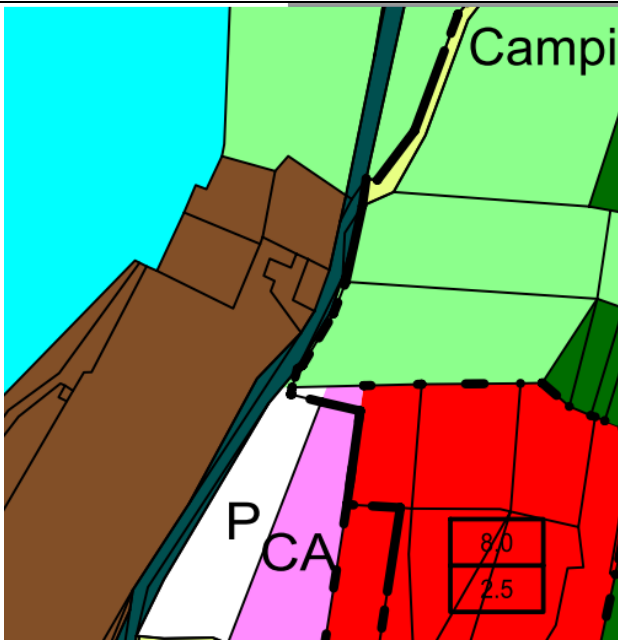
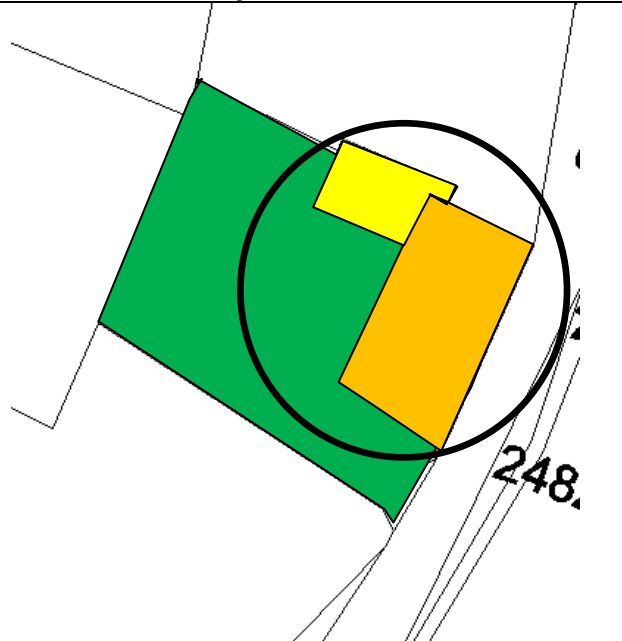
| Var | pericolo idrogeologico | dest. attuale PRG classe | dest. Variante classe | rischio attuale | rischio futuro | classe rischio PRG in vigore                                                             | classe rischio PRG variante                                                              |
|-----|------------------------|--------------------------|-----------------------|-----------------|----------------|------------------------------------------------------------------------------------------|------------------------------------------------------------------------------------------|
| S8  | BASSO                  | Area agricola AGRI       | Residenza ABI         | 0,09            | 0.4            | R0  | R2  |

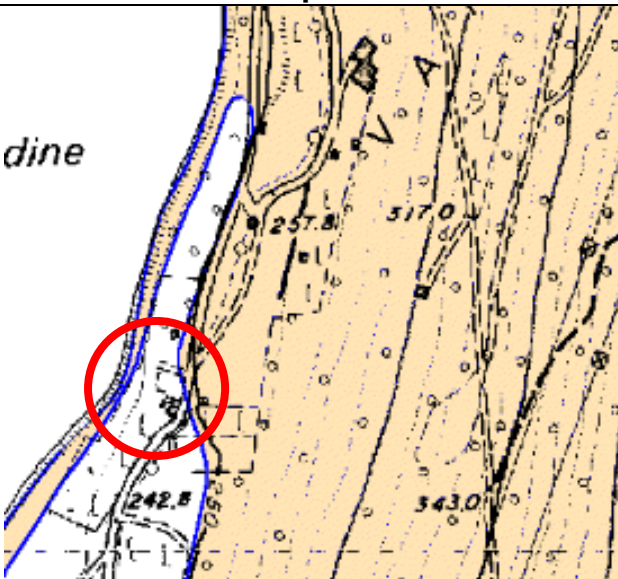
|                                                                                    |                    |                                                                                     |                 |
|------------------------------------------------------------------------------------|--------------------|-------------------------------------------------------------------------------------|-----------------|
| PRG CAVEDINE                                                                       | C. C LAGUNA MUSTE' | Ped 317/1                                                                           | VARIANTE<br>S36 |
| Attuale destinazione<br><b>Area agricola</b>                                       |                    | Destinazione di variante<br><b>Elemento CS sparso con residenza</b>                 |                 |
|  |                    |  |                 |



|                                                                                     |                                                                      |
|-------------------------------------------------------------------------------------|----------------------------------------------------------------------|
| Estratto carta della pericolosità PGUAP                                             | classe del pericolo – eventuali note<br>pericolo idrogeologico Basso |
|  |                                                                      |

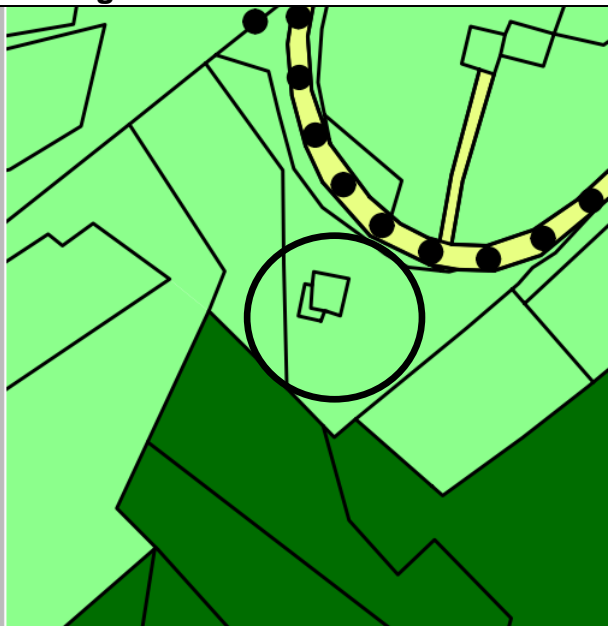
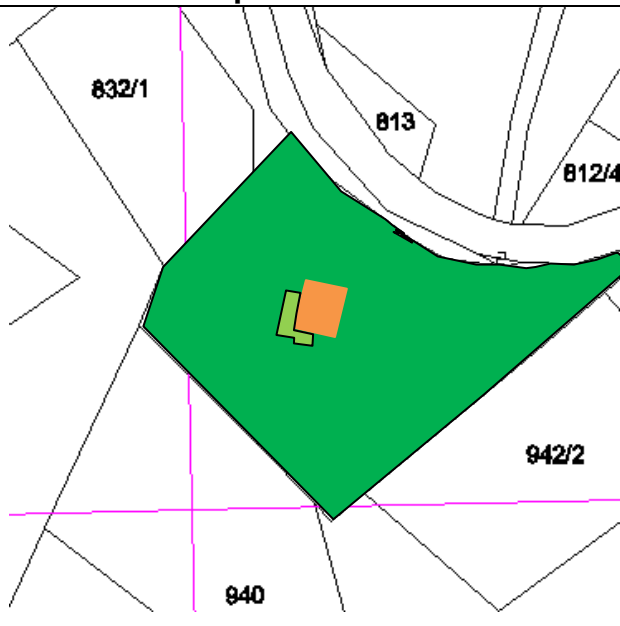
| Var | pericolo<br>idrogeologico | dest. attuale<br>PRG<br>classe | dest.<br>Variante<br>classe | rischio<br>attuale | rischio<br>futuro | classe<br>rischio<br>PRG in<br>vigore                                                    | classe<br>rischio<br>PRG<br>variante                                                     |
|-----|---------------------------|--------------------------------|-----------------------------|--------------------|-------------------|------------------------------------------------------------------------------------------|------------------------------------------------------------------------------------------|
| S36 | BASSO                     | Area agricola<br>AGRI          | Residenza<br>ABI            | 0,09               | 0.4               | R0  | R2  |

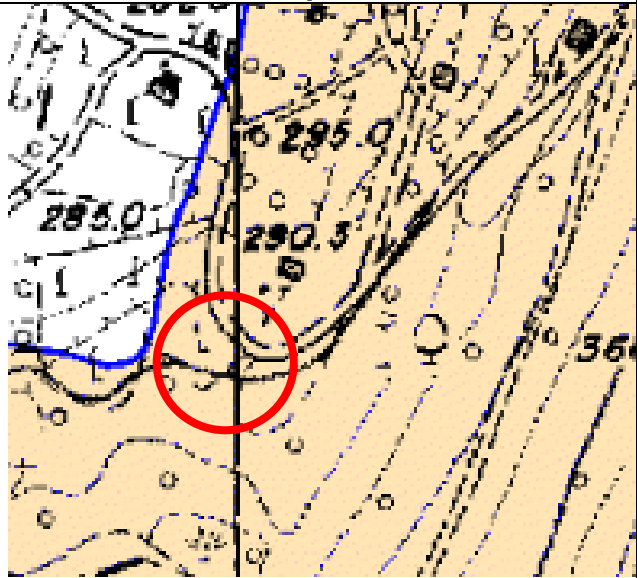




|                                                                                   |                           |                                                                                    |                     |
|-----------------------------------------------------------------------------------|---------------------------|------------------------------------------------------------------------------------|---------------------|
| <b>PRG CAVEDINE</b>                                                               | <b>C. C LAGUNA MUSTE'</b> | <b>P. ed. 343</b>                                                                  | <b>VARIANTE S70</b> |
| Attuale destinazione                                                              |                           | Destinazione di variante                                                           |                     |
| <b>Parco lacustre</b>                                                             |                           | <b>Elemento CS sparso con residenza</b>                                            |                     |
|  |                           |  |                     |

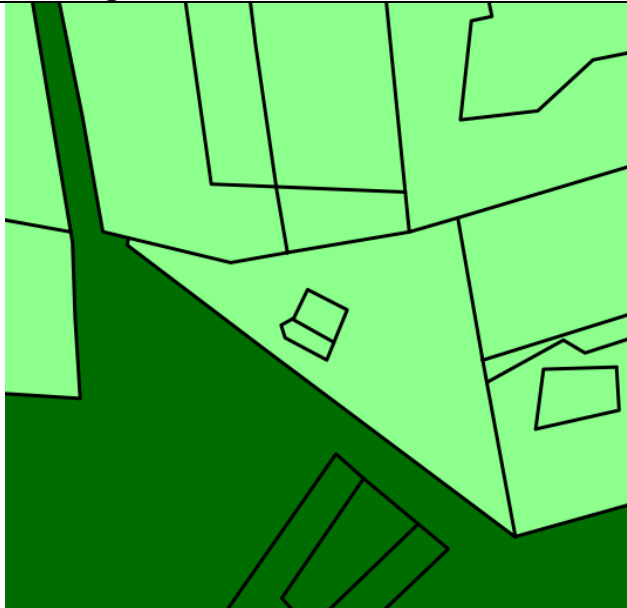
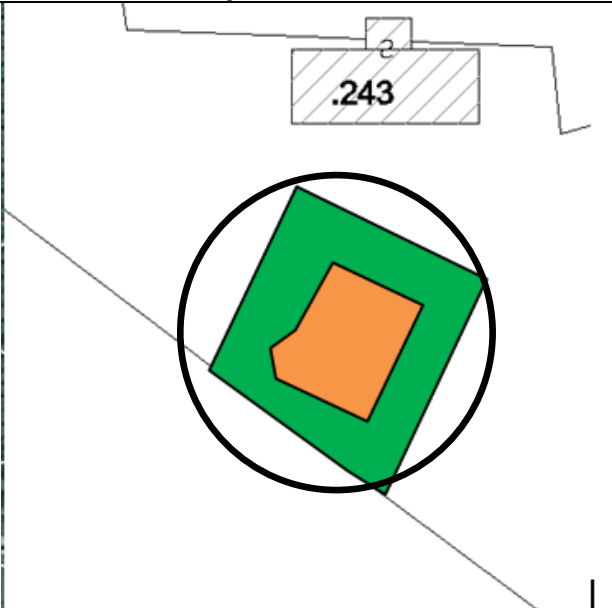
|                                                                                     |                                             |
|-------------------------------------------------------------------------------------|---------------------------------------------|
| <b>Estratto carta della pericolosità PGUAP</b>                                      | <b>classe del pericolo – eventuali note</b> |
|  | <b>pericolo idrogeologico trascurabile</b>  |

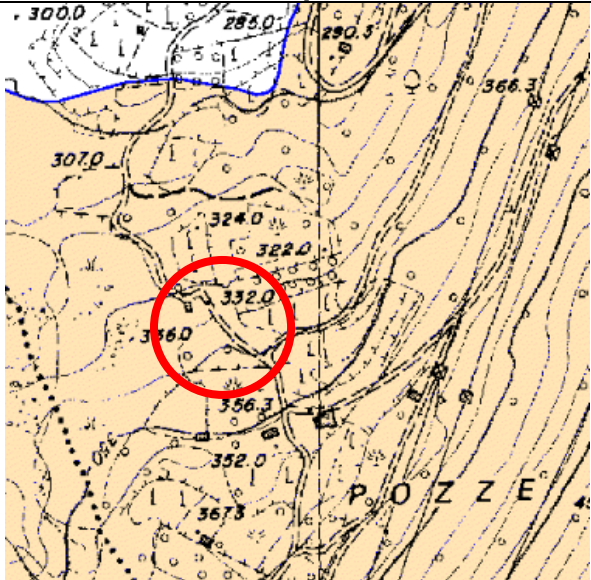
| Var | pericolo idrogeologico | dest. attuale PRG classe | dest. Variante classe | rischio attuale | rischio futuro | classe rischio PRG in vigore                                                             | classe rischio PRG variante                                                              |
|-----|------------------------|--------------------------|-----------------------|-----------------|----------------|------------------------------------------------------------------------------------------|------------------------------------------------------------------------------------------|
| S70 | trascurabile           | Parco lacustre AGRI      | Residenza ABI         | trascurabile    | trascurabile   | R0  | R0  |



|                                                                                   |              |                                                                                    |                  |
|-----------------------------------------------------------------------------------|--------------|------------------------------------------------------------------------------------|------------------|
| PRG CAVEDINE                                                                      | C. C Brusino | P.ed 204                                                                           | VARIANTE<br>S137 |
| Attuale destinazione<br><b>Area agricola</b>                                      |              | Destinazione di variante<br><b>Elemento CS sparso con residenza</b>                |                  |
|  |              |  |                  |

|                                                                                     |  |                                             |  |
|-------------------------------------------------------------------------------------|--|---------------------------------------------|--|
| <b>Estratto carta della pericolosità PGUAP</b>                                      |  | <b>classe del pericolo – eventuali note</b> |  |
|  |  | <b>pericolo idrogeologico Basso</b>         |  |

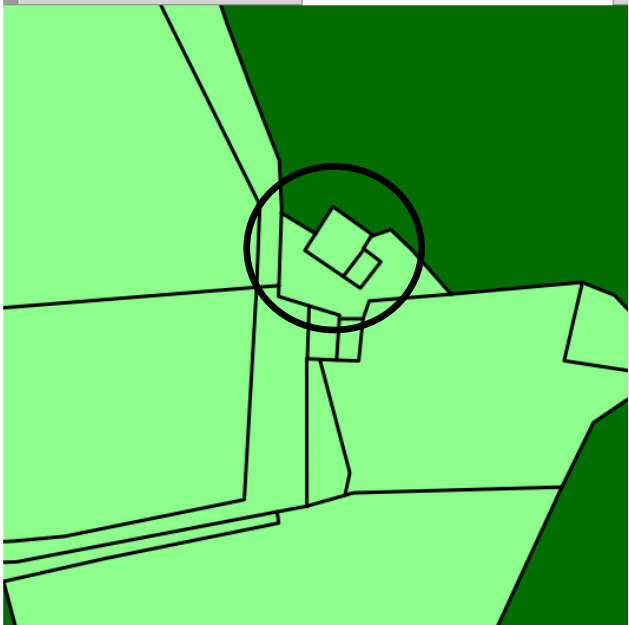
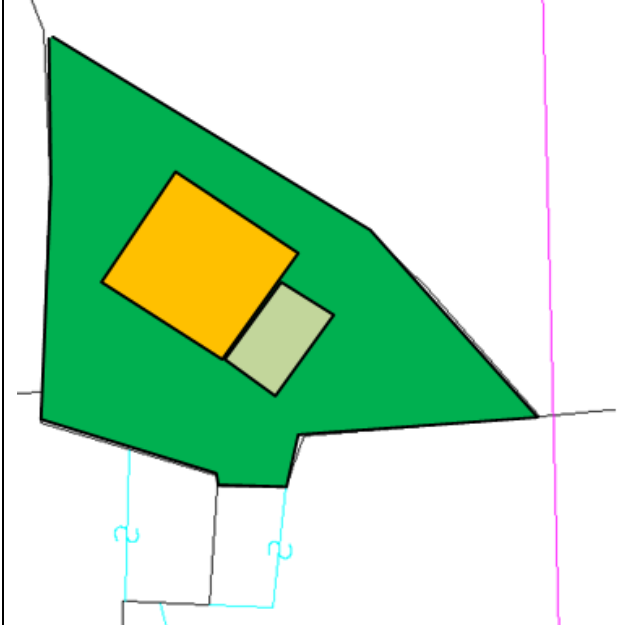
| Var      | pericolo<br>idrogeologico | dest. attuale<br>PRG<br>classe | dest.<br>Variante<br>classe | rischio<br>attuale | rischio<br>futuro | classe<br>rischio<br>PRG in<br>vigore                                                    | classe<br>rischio<br>PRG<br>variante                                                     |
|----------|---------------------------|--------------------------------|-----------------------------|--------------------|-------------------|------------------------------------------------------------------------------------------|------------------------------------------------------------------------------------------|
| S<br>137 | basso                     | Area agricola<br>AGRI          | Residenza<br>ABI            | 0,09               | 0,4               | R0  | R2  |

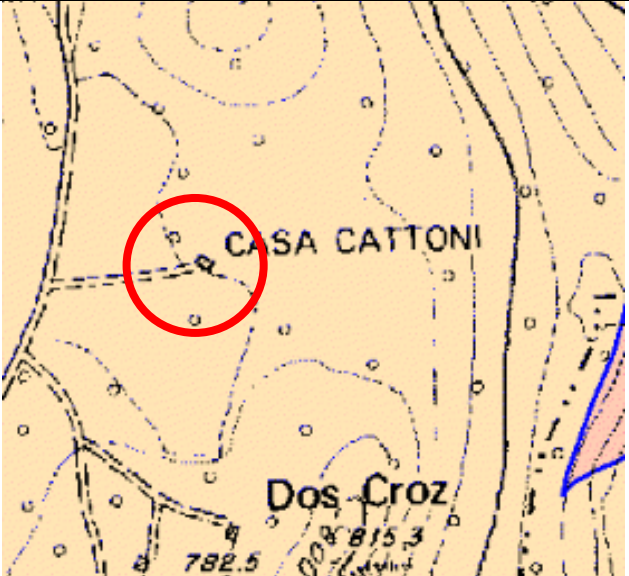
|                                                                                   |              |                                                                                    |                  |
|-----------------------------------------------------------------------------------|--------------|------------------------------------------------------------------------------------|------------------|
| PRG CAVEDINE                                                                      | C. c Brusino | Ped 145                                                                            | VARIANTE<br>S139 |
| Attuale destinazione                                                              |              | Destinazione di variante                                                           |                  |
| Area agricola                                                                     |              | Elemento CS sparso con residenza                                                   |                  |
|  |              |  |                  |



|                                                                                     |                                                                      |
|-------------------------------------------------------------------------------------|----------------------------------------------------------------------|
| Estratto carta della pericolosità PGUAP                                             | classe del pericolo – eventuali note<br>pericolo idrogeologico Basso |
|  |                                                                      |

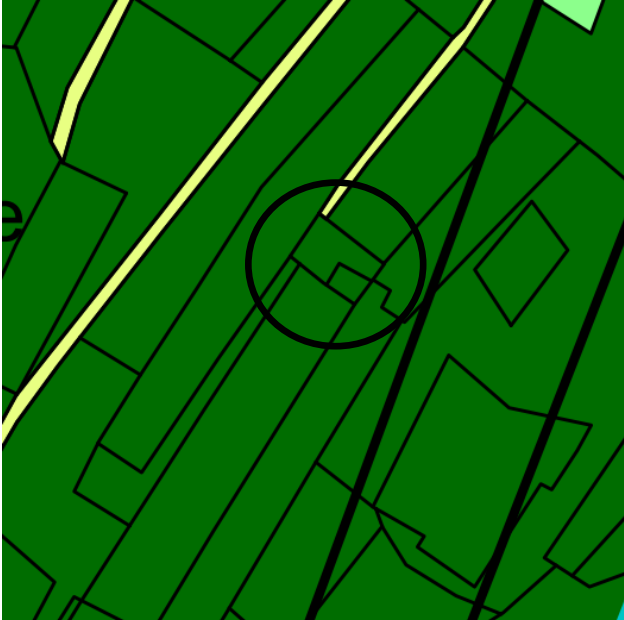
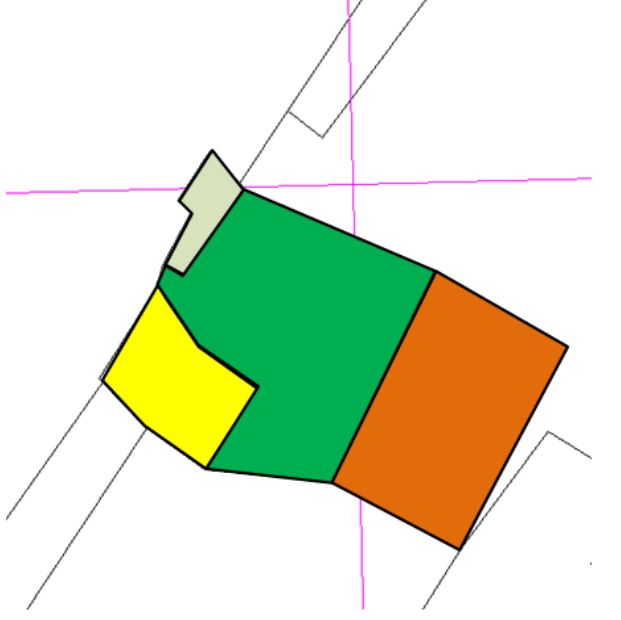
| Var      | pericolo<br>idrogeologico | dest. attuale<br>PRG<br>classe | dest.<br>Variante<br>classe | rischio<br>attuale | rischio<br>futuro | classe<br>rischio<br>PRG in<br>vigore                                                    | classe<br>rischio<br>PRG<br>variante                                                     |
|----------|---------------------------|--------------------------------|-----------------------------|--------------------|-------------------|------------------------------------------------------------------------------------------|------------------------------------------------------------------------------------------|
| S<br>139 | basso                     | Area agricola<br>AGRI          | Residenza<br>ABI            | 0,09               | 0,4               | R0  | R2  |

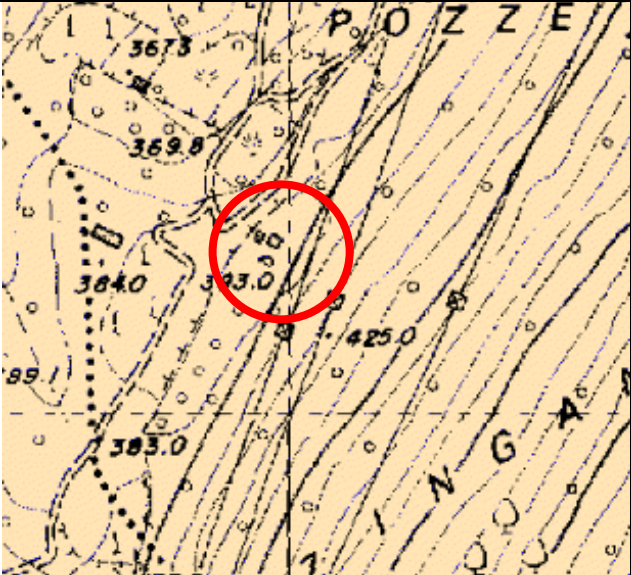




|                                                                                   |                     |                                                                                    |                           |
|-----------------------------------------------------------------------------------|---------------------|------------------------------------------------------------------------------------|---------------------------|
| <b>PRG CAVEDINE</b>                                                               | <b>C. c Brusino</b> | <b>Ped 100</b>                                                                     | <b>VARIANTE<br/>S 144</b> |
| Attuale destinazione                                                              |                     | Destinazione di variante                                                           |                           |
| <b>Area agricola</b>                                                              |                     | <b>Elemento CS sparso con residenza</b>                                            |                           |
|  |                     |  |                           |

|                                                                                     |                                                                              |
|-------------------------------------------------------------------------------------|------------------------------------------------------------------------------|
| <b>Estratto carta della pericolosità PGUAP</b>                                      | <b>classe del pericolo – eventuali note<br/>pericolo idrogeologico Basso</b> |
|  |                                                                              |

| Var      | pericolo<br>idrogeologico | dest. attuale<br>PRG<br>classe | dest.<br>Variante<br>classe | rischio<br>attuale | rischio<br>futuro | classe<br>rischio<br>PRG in<br>vigore                                                    | classe<br>rischio<br>PRG<br>variante                                                     |
|----------|---------------------------|--------------------------------|-----------------------------|--------------------|-------------------|------------------------------------------------------------------------------------------|------------------------------------------------------------------------------------------|
| S<br>144 | BASSO                     | Area agricola<br>AGRI          | Residenza<br>ABI            | 0,09               | 0.4               | R0  | R2  |

|                                                                                    |            |                                                                                     |                  |
|------------------------------------------------------------------------------------|------------|-------------------------------------------------------------------------------------|------------------|
| PRG CAVEDINE                                                                       | CC Brusino | Ped 103                                                                             | VARIANTE<br>S147 |
| Attuale destinazione                                                               |            | Destinazione di variante                                                            |                  |
| Area Bosco                                                                         |            | Elemento CS sparso con residenza                                                    |                  |
|  |            |  |                  |

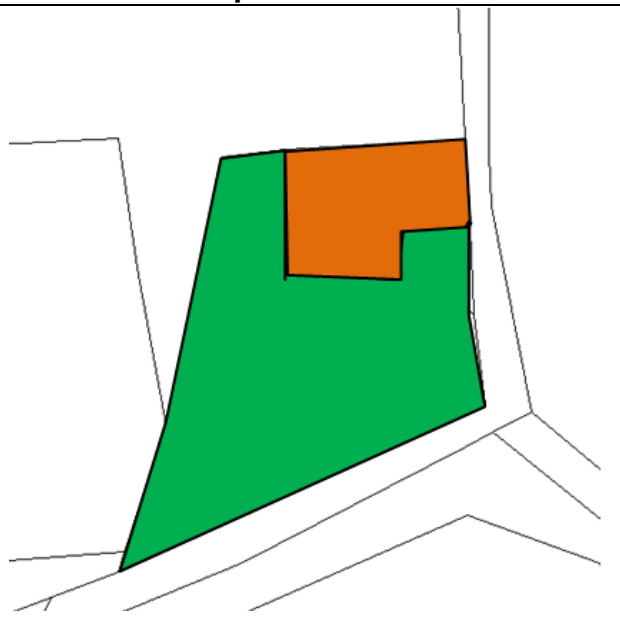
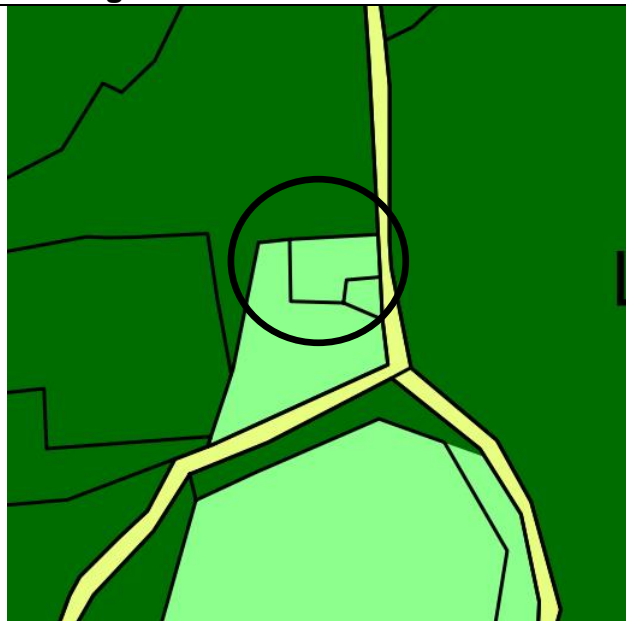
|                                                                                     |                                                                      |
|-------------------------------------------------------------------------------------|----------------------------------------------------------------------|
| Estratto carta della pericolosità PGUAP                                             | classe del pericolo – eventuali note<br>pericolo idrogeologico Basso |
|  |                                                                      |

| Var      | pericolo<br>idrogeologico | dest. attuale<br>PRG<br>classe | dest.<br>Variante<br>classe | rischio<br>attuale | rischio<br>futuro | classe<br>rischio<br>PRG in<br>vigore                                                    | classe<br>rischio<br>PRG<br>variante                                                     |
|----------|---------------------------|--------------------------------|-----------------------------|--------------------|-------------------|------------------------------------------------------------------------------------------|------------------------------------------------------------------------------------------|
| S<br>147 | basso                     | Area Bosco<br>BOS              | Residenza<br>ABI            | 0,06               | 0,4               | R0  | R2  |

|              |            |         |                   |
|--------------|------------|---------|-------------------|
| PRG CAVEDINE | CC Brusino | Ped 101 | VARIANTE<br>S 159 |
|--------------|------------|---------|-------------------|

|                      |                          |
|----------------------|--------------------------|
| Attuale destinazione | Destinazione di variante |
|----------------------|--------------------------|



|               |                                  |
|---------------|----------------------------------|
| Area agricola | Elemento CS sparso con residenza |
|---------------|----------------------------------|



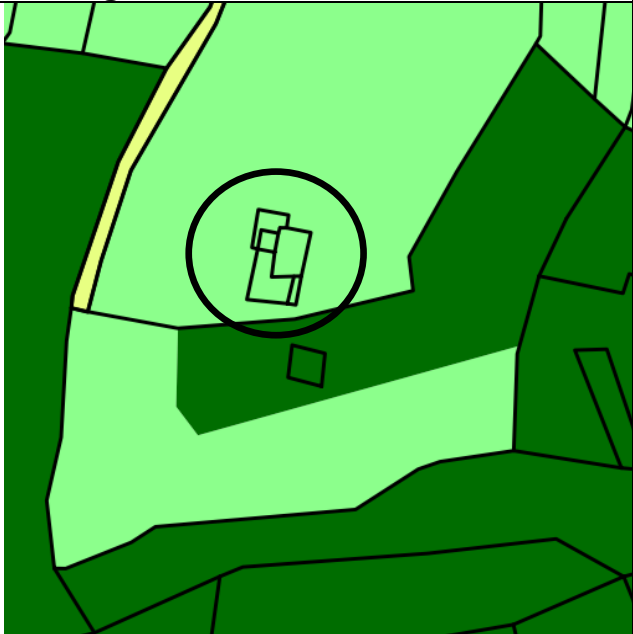
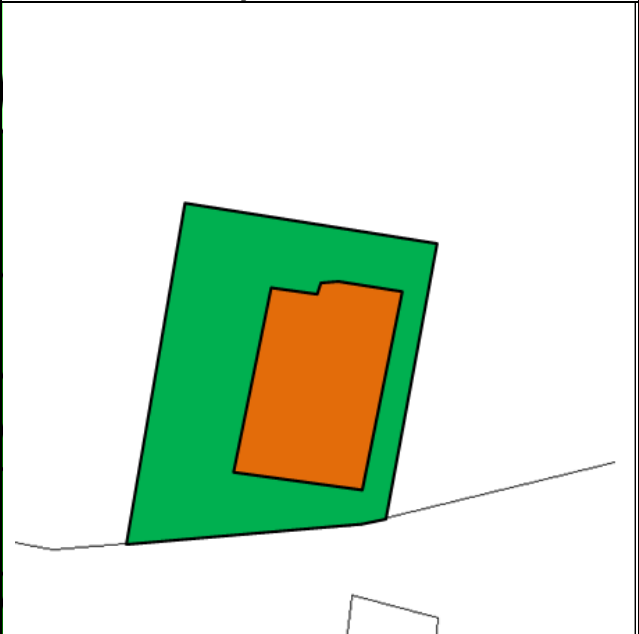
|                                         |                                      |
|-----------------------------------------|--------------------------------------|
| Estratto carta della pericolosità PGUAP | classe del pericolo – eventuali note |
|-----------------------------------------|--------------------------------------|

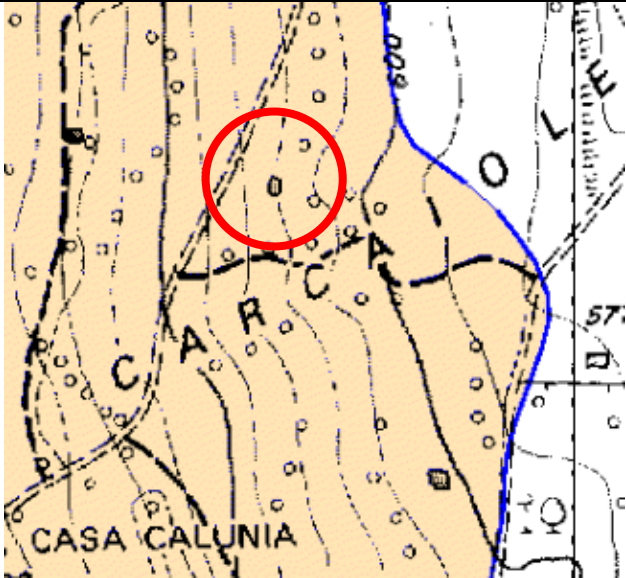


pericolo idrogeologico Basso

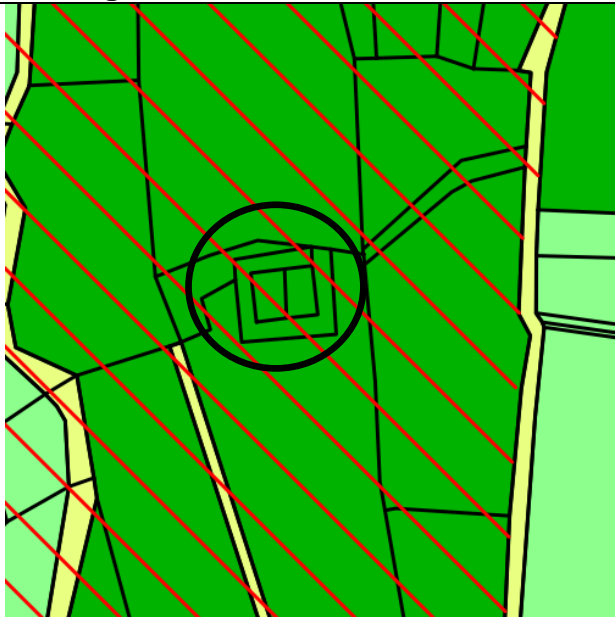
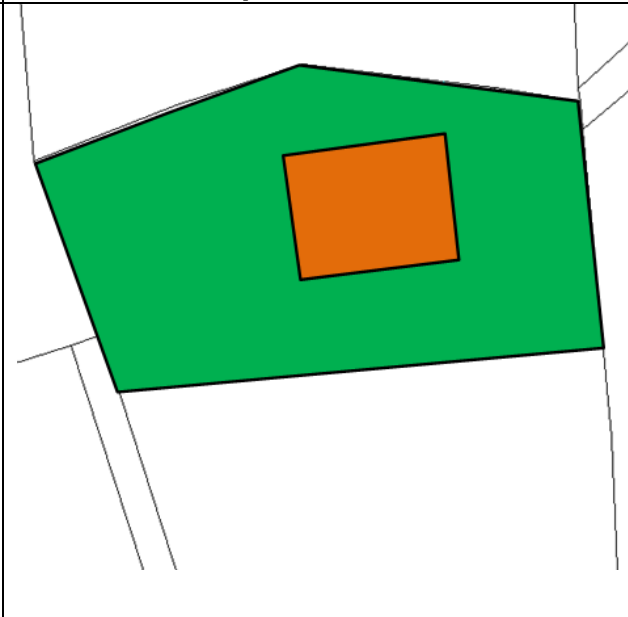
| Var   | pericolo idrogeologico | dest. attuale PRG classe | dest. Variante classe | rischio attuale | rischio futuro | classe rischio PRG in vigore                                                             | classe rischio PRG variante                                                              |
|-------|------------------------|--------------------------|-----------------------|-----------------|----------------|------------------------------------------------------------------------------------------|------------------------------------------------------------------------------------------|
| S 159 | basso                  | Area agricola AGRI       | Residenza ABI         | 0,09            | 0,4            | R0  | R2  |

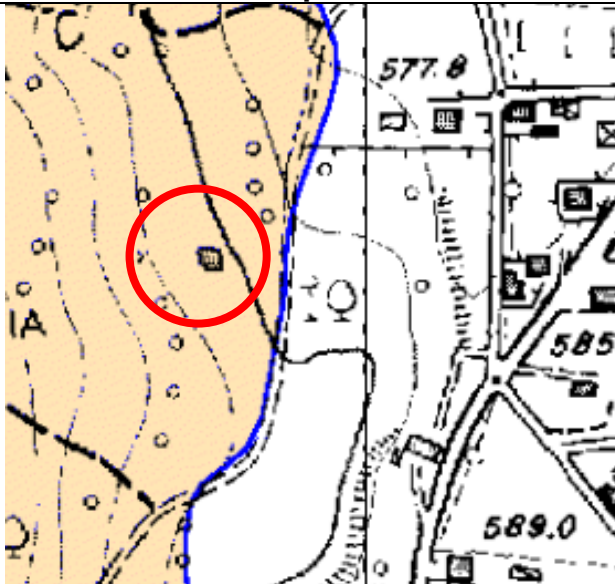




|                                                                                    |                  |                                                                                     |                  |
|------------------------------------------------------------------------------------|------------------|-------------------------------------------------------------------------------------|------------------|
| PRG CAVEDINE                                                                       | CC Vigo Cavedine | Ped 218                                                                             | VARIANTE<br>S161 |
| Attuale destinazione                                                               |                  | Destinazione di variante                                                            |                  |
| Area agricola                                                                      |                  | Elemento CS sparso con residenza                                                    |                  |
|  |                  |  |                  |

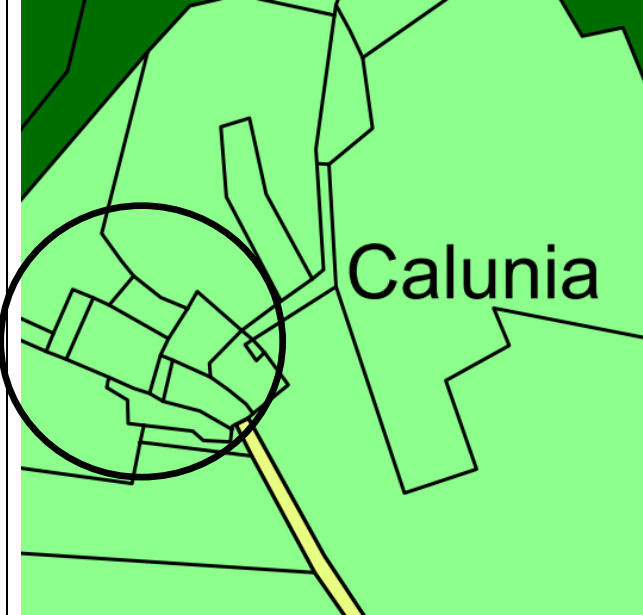
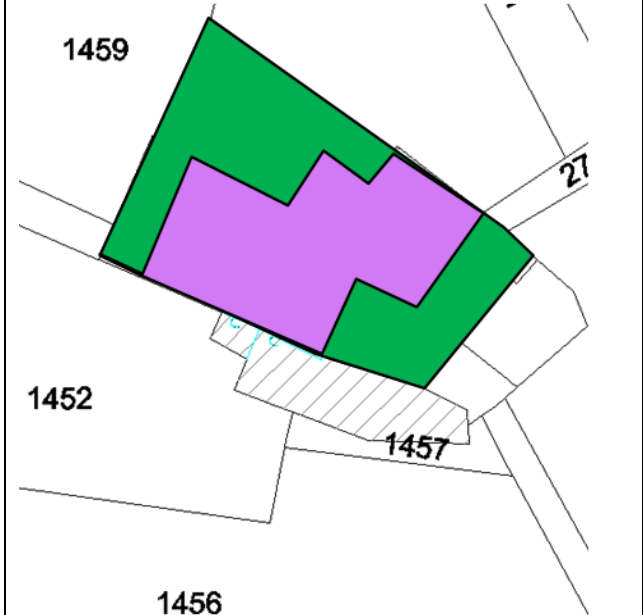
|                                                                                     |                                      |
|-------------------------------------------------------------------------------------|--------------------------------------|
| Estratto carta della pericolosità PGUAP                                             | classe del pericolo – eventuali note |
|  | pericolo idrogeologico Basso         |

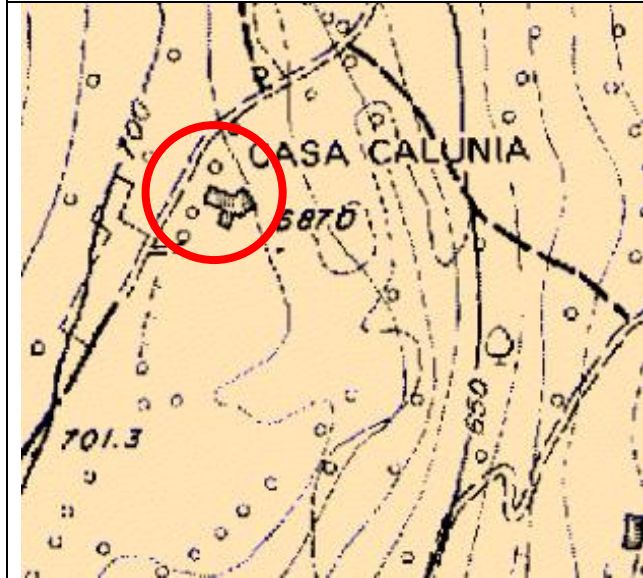
| Var   | pericolo idrogeologico | dest. attuale PRG classe | dest. Variante classe | rischio attuale | rischio futuro | classe rischio PRG in vigore                                                             | classe rischio PRG variante                                                              |
|-------|------------------------|--------------------------|-----------------------|-----------------|----------------|------------------------------------------------------------------------------------------|------------------------------------------------------------------------------------------|
| S 161 | basso                  | Area agricola AGRI       | Residenza ABI         | trascurabile    | trascurabile   | R0  | R2  |



|                                                                                    |                         |                                                                                     |                          |
|------------------------------------------------------------------------------------|-------------------------|-------------------------------------------------------------------------------------|--------------------------|
| <b>PRG CAVEDINE</b>                                                                | <b>CC Vigo Cavedine</b> | <b>Ped 217</b>                                                                      | <b>VARIANTE<br/>S164</b> |
| Attuale destinazione                                                               |                         | Destinazione di variante                                                            |                          |
| <b>Area agricola</b>                                                               |                         | <b>Elemento CS sparso con residenza</b>                                             |                          |
|  |                         |  |                          |

|                                                                                     |                                             |
|-------------------------------------------------------------------------------------|---------------------------------------------|
| <b>Estratto carta della pericolosità PGUAP</b>                                      | <b>classe del pericolo – eventuali note</b> |
|  | <b>pericolo idrogeologico Basso</b>         |

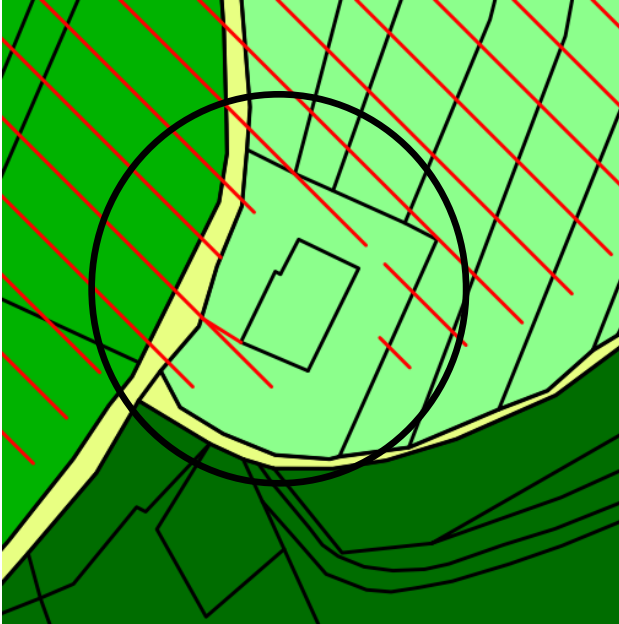
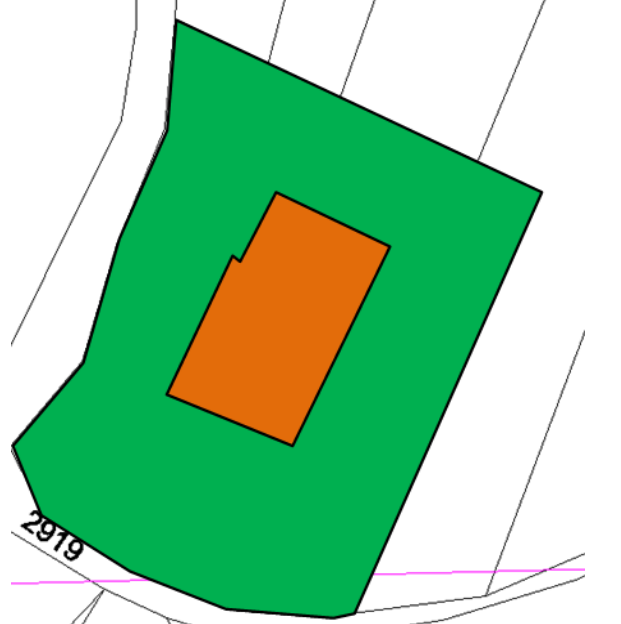
| Var   | pericolo idrogeologico | dest. attuale PRG classe | dest. Variante classe | rischio attuale | rischio futuro | classe rischio PRG in vigore                                                             | classe rischio PRG variante                                                              |
|-------|------------------------|--------------------------|-----------------------|-----------------|----------------|------------------------------------------------------------------------------------------|------------------------------------------------------------------------------------------|
| S 164 | basso                  | Area agricola AGRI       | Residenza ABI         | 0,09            | 0,4            | R0  | R2  |

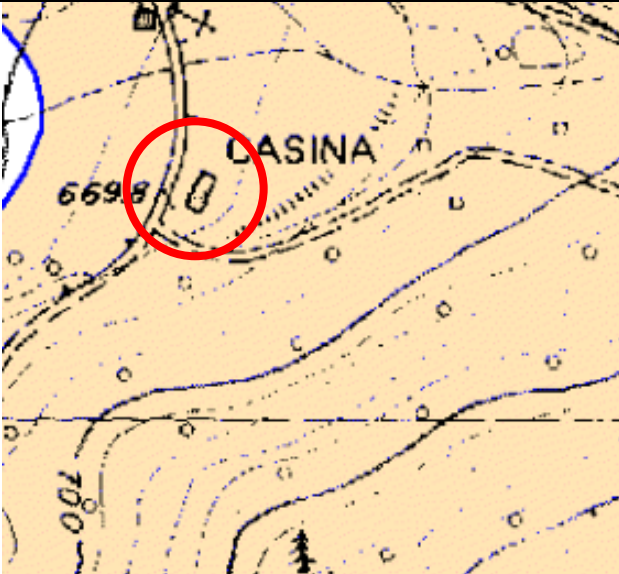
|                                                                                    |                         |                                                                                     |                          |
|------------------------------------------------------------------------------------|-------------------------|-------------------------------------------------------------------------------------|--------------------------|
| <b>PRG CAVEDINE</b>                                                                | <b>CC Vigo Cavedine</b> | <b>P.ed 190 -191 -1457</b>                                                          | <b>VARIANTE<br/>S165</b> |
| Attuale destinazione                                                               |                         | Destinazione di variante                                                            |                          |
| <b>Area agricola</b>                                                               |                         | <b>Elemento CS sparso con residenza</b>                                             |                          |
|  |                         |  |                          |



|                                                                                     |                                                                              |
|-------------------------------------------------------------------------------------|------------------------------------------------------------------------------|
| <b>Estratto carta della pericolosità PGUAP</b>                                      | <b>classe del pericolo – eventuali note<br/>pericolo idrogeologico Basso</b> |
|  |                                                                              |

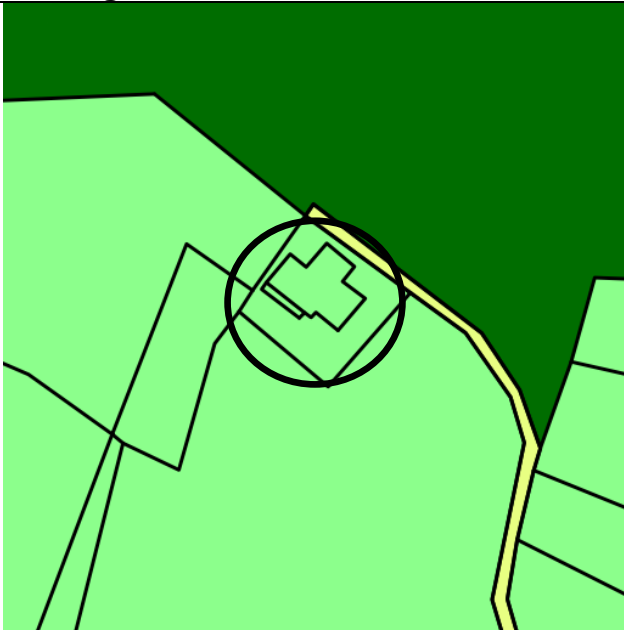
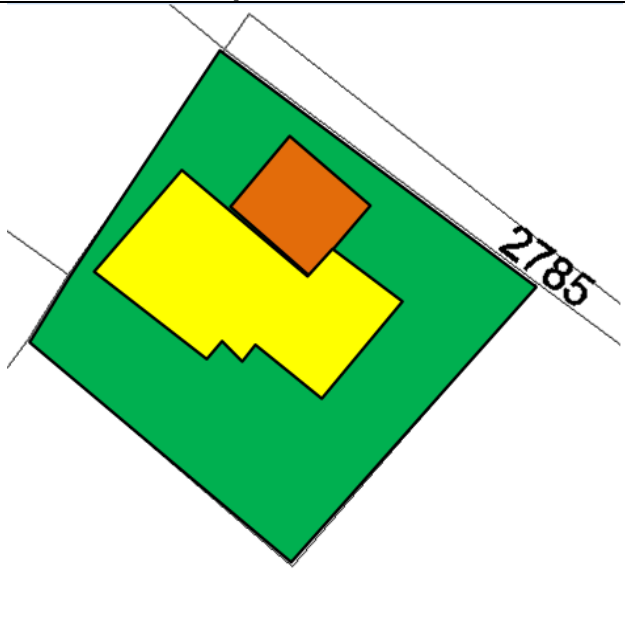
| Var              | pericolo<br>idrogeologico | dest. attuale<br>PRG<br>classe | dest.<br>Variante<br>classe | rischio<br>attuale | rischio<br>futuro | classe<br>rischio<br>PRG in<br>vigore                                                    | classe<br>rischio<br>PRG<br>variante                                                     |
|------------------|---------------------------|--------------------------------|-----------------------------|--------------------|-------------------|------------------------------------------------------------------------------------------|------------------------------------------------------------------------------------------|
| <b>S<br/>165</b> | basso                     | Area agricola<br>AGRI          | Residenza<br>ABI            | trascurabile       | trascurabile      | R0  | R2  |

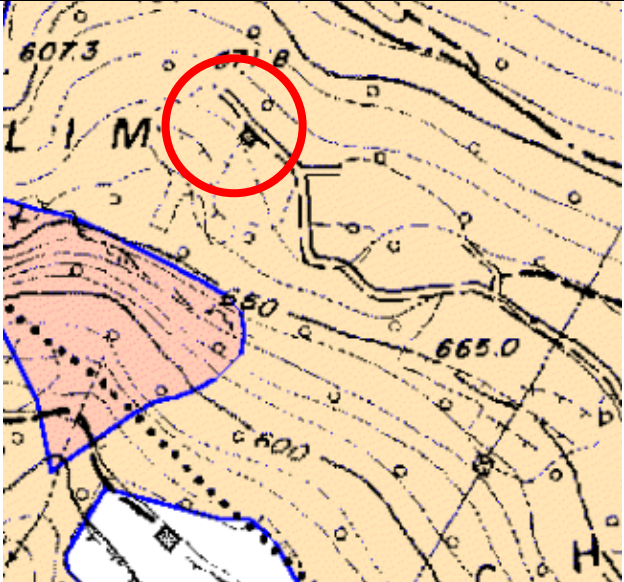




|                                                                                    |                         |                                                                                     |                          |
|------------------------------------------------------------------------------------|-------------------------|-------------------------------------------------------------------------------------|--------------------------|
| <b>PRG CAVEDINE</b>                                                                | <b>CC Vigo Cavedine</b> | <b>Ped 202</b>                                                                      | <b>VARIANTE<br/>S172</b> |
| Attuale destinazione                                                               |                         | Destinazione di variante                                                            |                          |
| <b>Area agricola</b>                                                               |                         | <b>Elemento CS sparso con residenza</b>                                             |                          |
|  |                         |  |                          |

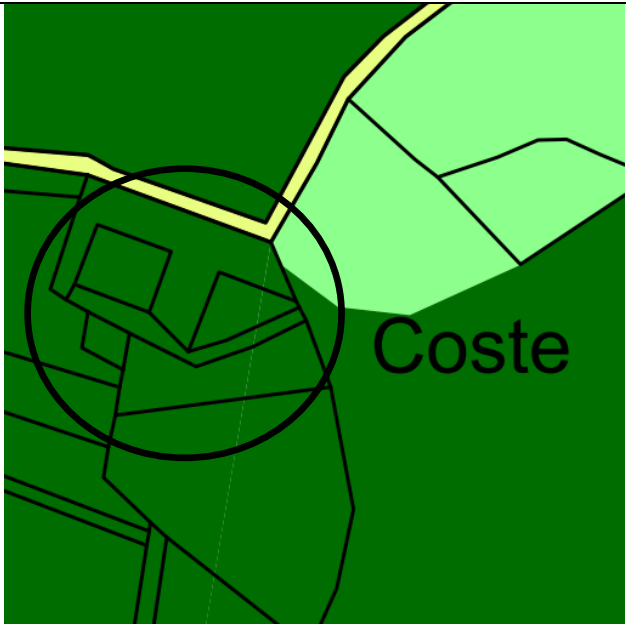
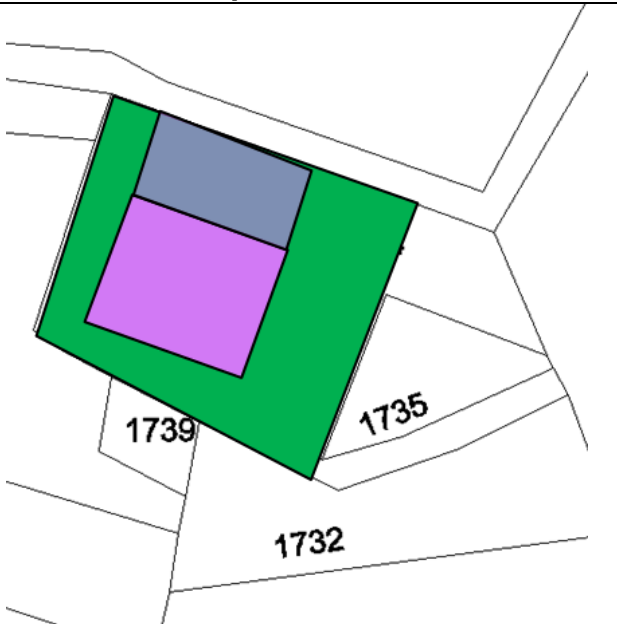
|                                                                                     |                                             |
|-------------------------------------------------------------------------------------|---------------------------------------------|
| <b>Estratto carta della pericolosità PGUAP</b>                                      | <b>classe del pericolo – eventuali note</b> |
|  | <b>pericolo idrogeologico Basso</b>         |

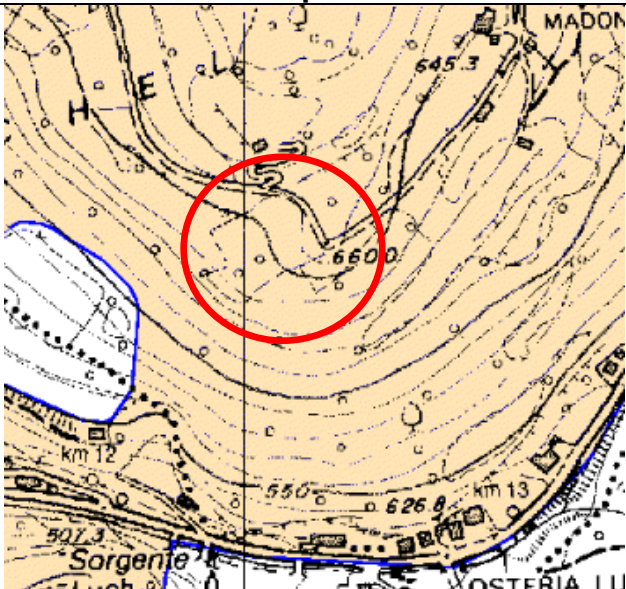
| Var   | pericolo idrogeologico | dest. attuale PRG classe | dest. Variante classe | rischio attuale | rischio futuro | classe rischio PRG in vigore                                                             | classe rischio PRG variante                                                              |
|-------|------------------------|--------------------------|-----------------------|-----------------|----------------|------------------------------------------------------------------------------------------|------------------------------------------------------------------------------------------|
| S 172 | basso                  | Area agricola AGRI       | Residenza ABI         | 0,09            | 0,4            | R0  | R2  |



|                                                                                    |                         |                                                                                     |                          |
|------------------------------------------------------------------------------------|-------------------------|-------------------------------------------------------------------------------------|--------------------------|
| <b>PRG CAVEDINE</b>                                                                | <b>CC Vigo Cavedine</b> | <b>Ped 387</b>                                                                      | <b>VARIANTE<br/>S173</b> |
| Attuale destinazione                                                               |                         | Destinazione di variante                                                            |                          |
| <b>Area agricola</b>                                                               |                         | <b>Elemento CS sparso con residenza</b>                                             |                          |
|  |                         |  |                          |

|                                                                                     |                                                                              |
|-------------------------------------------------------------------------------------|------------------------------------------------------------------------------|
| <b>Estratto carta della pericolosità PGUAP</b>                                      | <b>classe del pericolo – eventuali note<br/>pericolo idrogeologico Basso</b> |
|  |                                                                              |

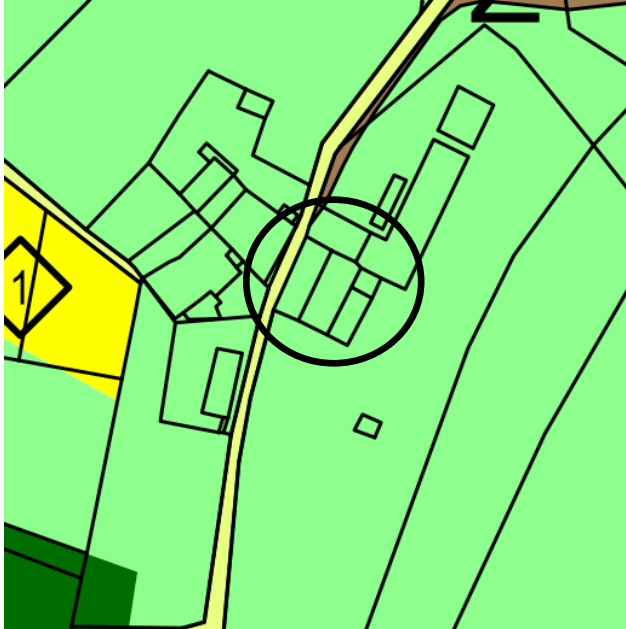
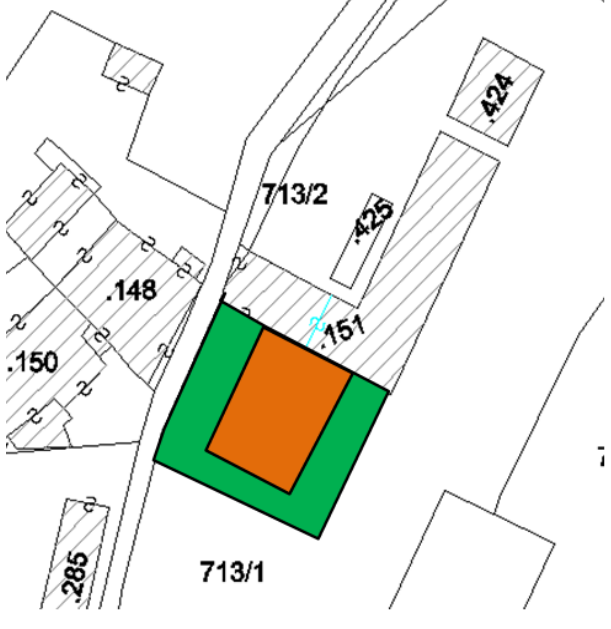
| Var      | pericolo<br>idrogeologico | dest. attuale<br>PRG<br>classe | dest.<br>Variante<br>classe | rischio<br>attuale | rischio<br>futuro | classe<br>rischio<br>PRG in<br>vigore                                                    | classe<br>rischio<br>PRG<br>variante                                                     |
|----------|---------------------------|--------------------------------|-----------------------------|--------------------|-------------------|------------------------------------------------------------------------------------------|------------------------------------------------------------------------------------------|
| S<br>173 | basso                     | Area agricola<br>AGRI          | Residenza<br>ABI            | 0,09               | 0,4               | R0  | R2  |

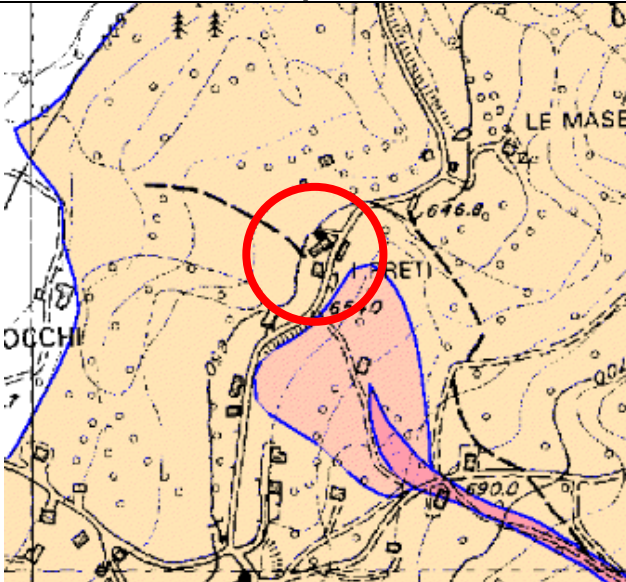
|                                                                                    |                  |                                                                                     |                  |
|------------------------------------------------------------------------------------|------------------|-------------------------------------------------------------------------------------|------------------|
| PRG CAVEDINE                                                                       | CC Vigo Cavedine | Ped 176                                                                             | VARIANTE<br>S178 |
| Attuale destinazione<br><b>Area Bosco</b>                                          |                  | Destinazione di variante<br><b>Elemento CS sparso con residenza</b>                 |                  |
|  |                  |  |                  |



|                                                                                     |                                                                      |
|-------------------------------------------------------------------------------------|----------------------------------------------------------------------|
| Estratto carta della pericolosità PGUAP                                             | classe del pericolo – eventuali note<br>pericolo idrogeologico Basso |
|  |                                                                      |

| Var      | pericolo<br>idrogeologico | dest. attuale<br>PRG<br>classe | dest.<br>Variante<br>classe | rischio<br>attuale | rischio<br>futuro | classe<br>rischio<br>PRG in<br>vigore                                                    | classe<br>rischio<br>PRG<br>variante                                                     |
|----------|---------------------------|--------------------------------|-----------------------------|--------------------|-------------------|------------------------------------------------------------------------------------------|------------------------------------------------------------------------------------------|
| S<br>178 | BASSO                     | Area bosco<br>AGRI             | Residenza<br>ABI            | 0,06               | 0.4               | R0  | R2  |

































|                                                                                    |                         |                                                                                     |                          |
|------------------------------------------------------------------------------------|-------------------------|-------------------------------------------------------------------------------------|--------------------------|
| <b>PRG CAVEDINE</b>                                                                | <b>C.C VigoCavedine</b> | <b>Ped 151</b>                                                                      | <b>VARIANTE<br/>S193</b> |
| Attuale destinazione                                                               |                         | Destinazione di variante                                                            |                          |
| <b>Area agricola</b>                                                               |                         | <b>Elemento CS sparso con residenza</b>                                             |                          |
|  |                         |  |                          |

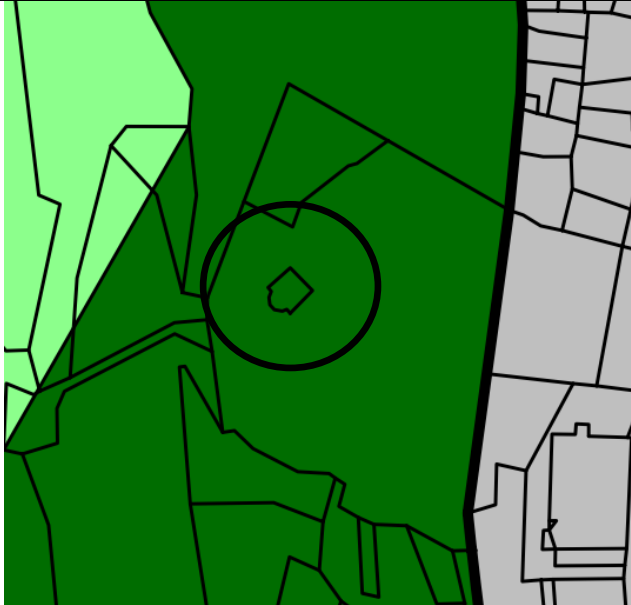
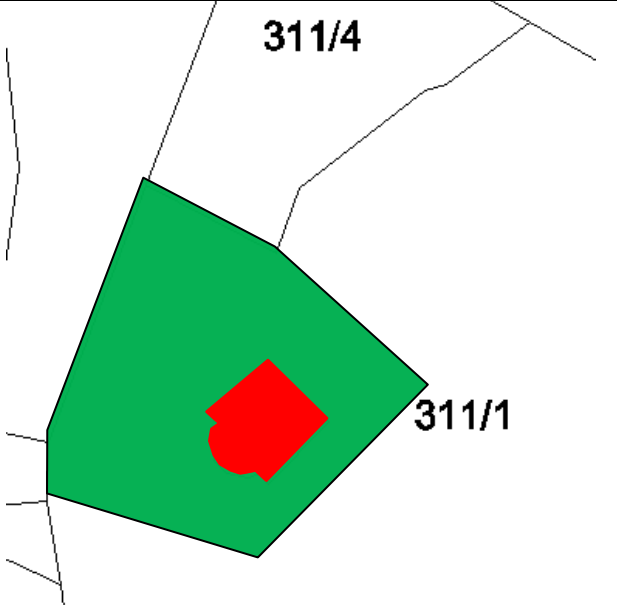
|                                                                                     |                                                                              |
|-------------------------------------------------------------------------------------|------------------------------------------------------------------------------|
| <b>Estratto carta della pericolosità PGUAP</b>                                      | <b>classe del pericolo – eventuali note<br/>pericolo idrogeologico Basso</b> |
|  |                                                                              |

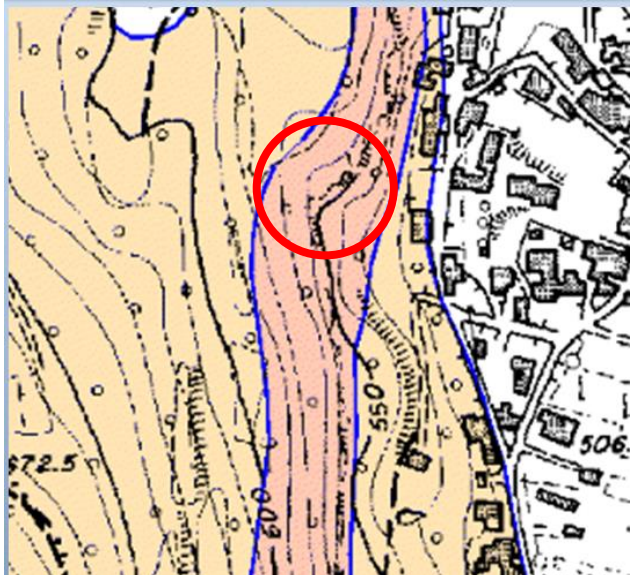
| Var      | pericolo<br>idrogeologico | dest. attuale<br>PRG<br>classe | dest.<br>Variante<br>classe | rischio<br>attuale | rischio<br>futuro | classe<br>rischio<br>PRG in<br>vigore                                                    | classe<br>rischio<br>PRG<br>variante                                                     |
|----------|---------------------------|--------------------------------|-----------------------------|--------------------|-------------------|------------------------------------------------------------------------------------------|------------------------------------------------------------------------------------------|
| S<br>193 | basso                     | Area agricola<br>AGRI          | Residenza<br>ABI            | 0,09               | 0,4               | R0  | R2  |



**TABELLA RIASSUNTIVA delle VARIANTI CON ELEMENTI RESIDENZIALI  
DELL'INSEDIAMENTO STORICO SPARSO**

| Var         | pericolo<br>idrogeologico | dest. attuale<br>PRG<br>classe | dest.<br>Variante<br>classe | rischio<br>attuale | rischio<br>futuro | classe<br>rischio<br>PRG in<br>vigore                                                    | classe<br>rischio<br>PRG<br>variante                                                     |
|-------------|---------------------------|--------------------------------|-----------------------------|--------------------|-------------------|------------------------------------------------------------------------------------------|------------------------------------------------------------------------------------------|
| <b>8 S</b>  | BASSO                     | Area agricola<br>AGRI          | Residenza<br>ABI            | 0,09               | 0.4               | R0    | R2    |
| <b>36S</b>  | BASSO                     | Area agricola<br>AGRI          | Residenza<br>ABI            | 0,09               | 0.4               | R0    | R2    |
| <b>70S</b>  | trascurabile              | Parco<br>lacustre<br>AGRI      | Residenza<br>ABI            | trascurabile       | trascurabile      | R0    | R0    |
| <b>137S</b> | basso                     | Area agricola<br>AGRI          | Residenza<br>ABI            | 0,09               | 0,4               | R0    | R2    |
| <b>139S</b> | basso                     | Area agricola<br>AGRI          | Residenza<br>ABI            | 0,09               | 0,4               | R0    | R2    |
| <b>144S</b> | BASSO                     | Area agricola<br>AGRI          | Residenza<br>ABI            | 0,09               | 0.4               | R0   | R2   |
| <b>147S</b> | basso                     | Area Bosco<br>BOS              | Residenza<br>ABI            | 0,06               | 0,4               | R0  | R2  |
| <b>159S</b> | basso                     | Area agricola<br>AGRI          | Residenza<br>ABI            | 0,09               | 0,4               | R0  | R2  |
| <b>161S</b> | basso                     | Area agricola<br>AGRI          | Residenza<br>ABI            | trascurabile       | trascurabile      | R0  | R2  |
| <b>164S</b> | basso                     | Area agricola<br>AGRI          | Residenza<br>ABI            | 0,09               | 0,4               | R0  | R2  |
| <b>165S</b> | basso                     | Area agricola<br>AGRI          | Residenza<br>ABI            | trascurabile       | trascurabile      | R0  | R2  |
| <b>172S</b> | basso                     | Area agricola<br>AGRI          | Residenza<br>ABI            | 0,09               | 0,4               | R0  | R2  |
| <b>173S</b> | basso                     | Area agricola<br>AGRI          | Residenza<br>ABI            | 0,09               | 0,4               | R0  | R2  |
| <b>178S</b> | BASSO                     | Area bosco<br>AGRI             | Residenza<br>ABI            | 0,06               | 0.4               | R0  | R2  |
| <b>193S</b> | basso                     | Area agricola<br>AGRI          | Residenza<br>ABI            | 0,09               | 0,4               | R0  | R2  |

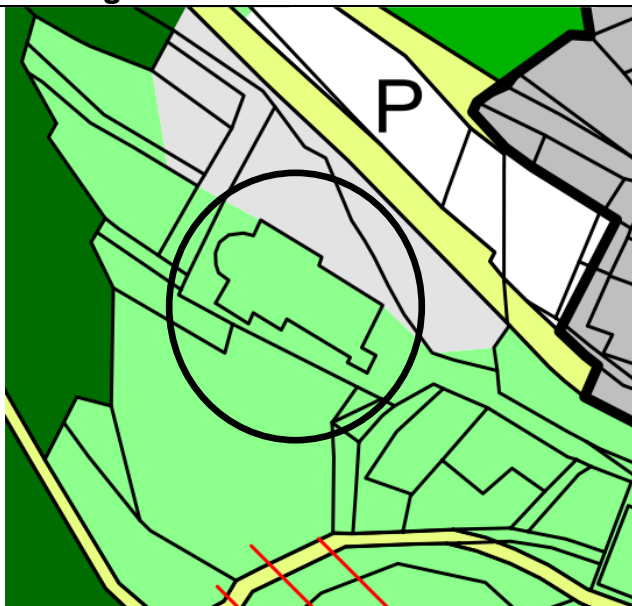
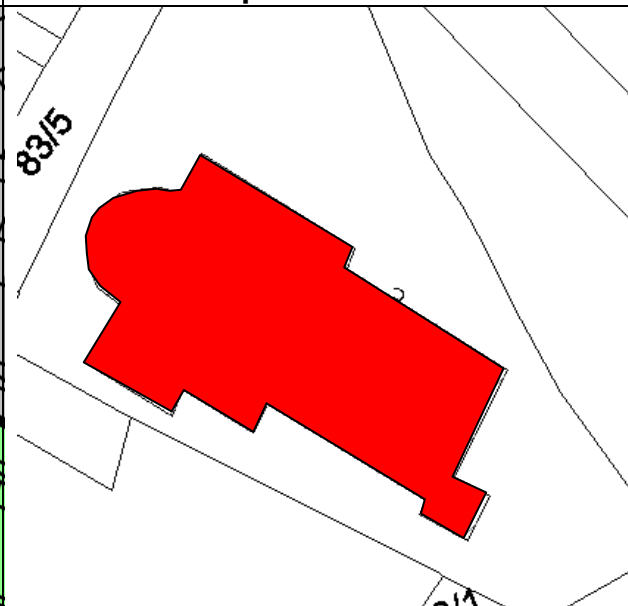
# EDIFICI DI CULTO DELL'INSEDIAMENTO STORICO SPARSO


|                                                                                    |                   |                                                                                     |                         |
|------------------------------------------------------------------------------------|-------------------|-------------------------------------------------------------------------------------|-------------------------|
| PRG CAVEDINE                                                                       | C. C Laguna Mustè |                                                                                     | VARIANTE<br><b>S110</b> |
| Attuale destinazione<br><b>Area bosco</b>                                          |                   | Destinazione di variante<br><b>Elemento CS sparso ed. di culto</b>                  |                         |
|  |                   |  |                         |



|                                                                                     |                                                                      |
|-------------------------------------------------------------------------------------|----------------------------------------------------------------------|
| Estratto carta della pericolosità PGUAP                                             | classe del pericolo – eventuali note<br>pericolo idrogeologico medio |
|  |                                                                      |

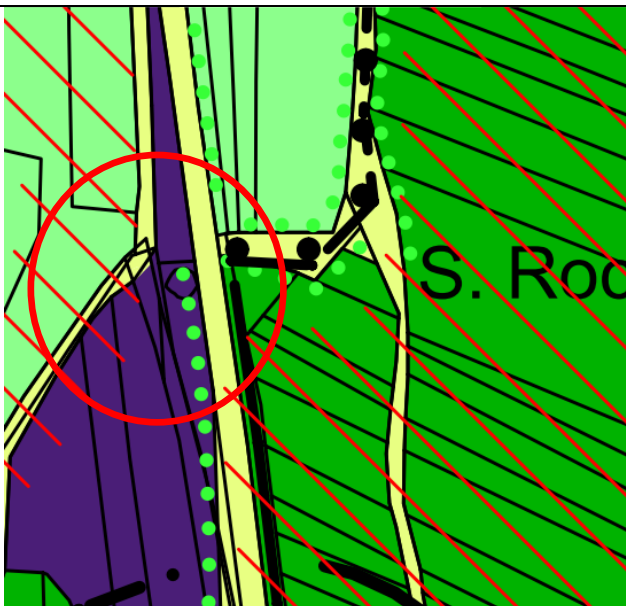
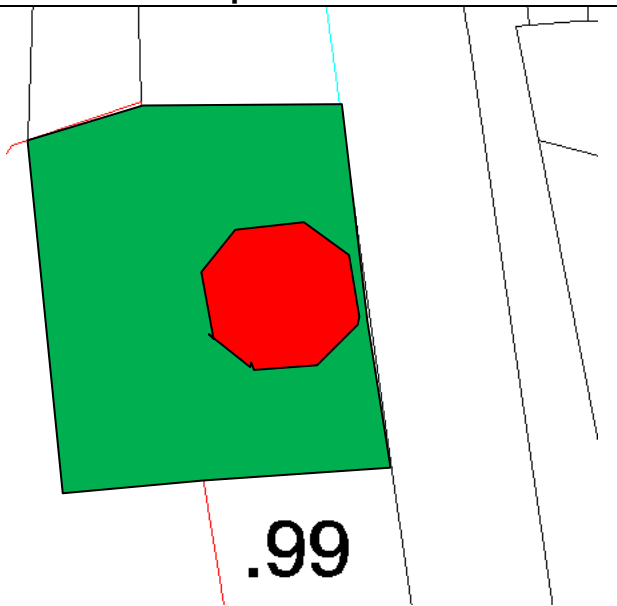
| Var      | pericolo<br>idrogeologico | dest. attuale<br>PRG<br>classe | dest.<br>Variante<br>classe | rischio<br>attuale | rischio<br>futuro | classe<br>rischio<br>PRG in<br>vigore                                                    | classe<br>rischio<br>PRG<br>variante                                                     |
|----------|---------------------------|--------------------------------|-----------------------------|--------------------|-------------------|------------------------------------------------------------------------------------------|------------------------------------------------------------------------------------------|
| S<br>110 | medio                     | Bosco<br>BOS                   | SERVIZI<br>ABI              | 0,12               | 0,8               | R1  | R3  |




|                                                                                   |              |                                                                                    |                  |
|-----------------------------------------------------------------------------------|--------------|------------------------------------------------------------------------------------|------------------|
| PRG CAVEDINE                                                                      | C. C Brusino | P.ed 137                                                                           | VARIANTE<br>S141 |
| Attuale destinazione                                                              |              | Destinazione di variante                                                           |                  |
| Area agricola                                                                     |              | Elemento CS sparso ed. di culto                                                    |                  |
|  |              |  |                  |

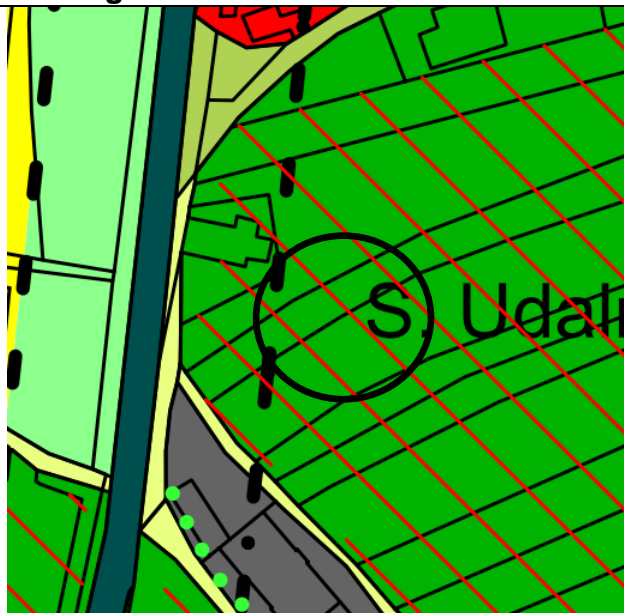
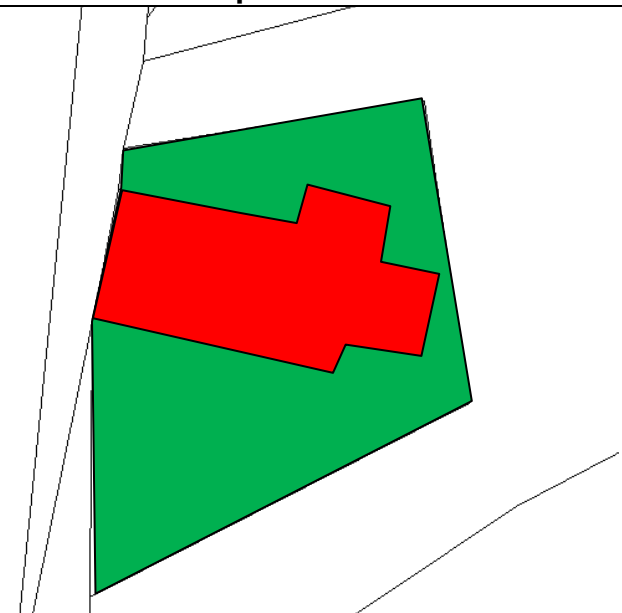
|                                                                                     |                                                                      |
|-------------------------------------------------------------------------------------|----------------------------------------------------------------------|
| Estratto carta della pericolosità PGUAP                                             | classe del pericolo – eventuali note<br>pericolo idrogeologico Basso |
|  |                                                                      |

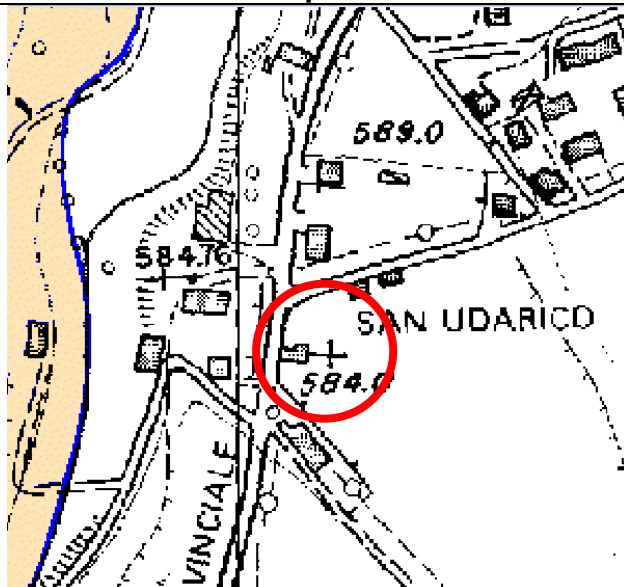
| Var      | pericolo<br>idrogeologico | dest. attuale<br>PRG<br>classe | dest.<br>Variante<br>classe | rischio<br>attuale | rischio<br>futuro | classe<br>rischio<br>PRG in<br>vigore                                                    | classe<br>rischio<br>PRG<br>variante                                                     |
|----------|---------------------------|--------------------------------|-----------------------------|--------------------|-------------------|------------------------------------------------------------------------------------------|------------------------------------------------------------------------------------------|
| S<br>141 | basso                     | Area agricola<br>AGRI          | servizi<br>ABI              | 0,09               | 0,4               | R0  | R2  |

|                                                                                   |              |                                                                                    |                  |
|-----------------------------------------------------------------------------------|--------------|------------------------------------------------------------------------------------|------------------|
| PRG CAVEDINE                                                                      | C. C Brusino | P.ed 99                                                                            | VARIANTE<br>S152 |
| Attuale destinazione                                                              |              | Destinazione di variante                                                           |                  |
| Area verde attrezzato                                                             |              | Elemento CS sparso ed. di culto                                                    |                  |
|  |              |  |                  |

|                                                                                     |                                                                             |
|-------------------------------------------------------------------------------------|-----------------------------------------------------------------------------|
| Estratto carta della pericolosità PGUAP                                             | classe del pericolo – eventuali note<br>pericolo idrogeologico trascurabile |
|  |                                                                             |


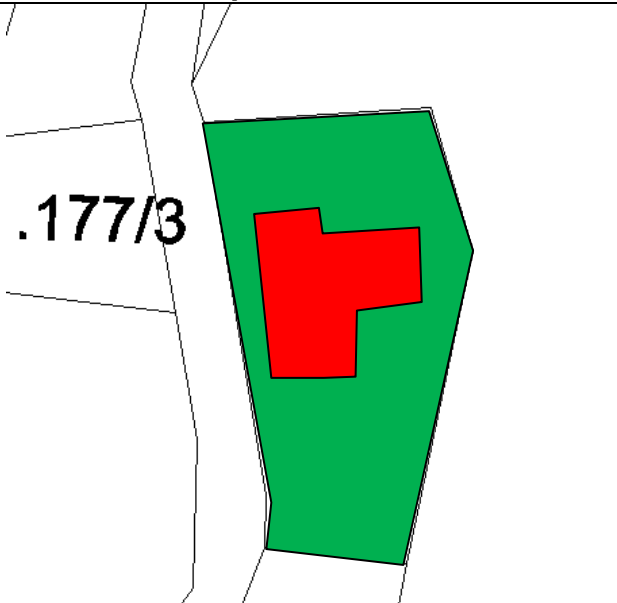
| Var      | pericolo<br>idrogeologico | dest. attuale<br>PRG<br>classe | dest.<br>Variante<br>classe | rischio<br>attuale | rischio<br>futuro | classe<br>rischio<br>PRG in<br>vigore                                                    | classe<br>rischio<br>PRG<br>variante                                                     |
|----------|---------------------------|--------------------------------|-----------------------------|--------------------|-------------------|------------------------------------------------------------------------------------------|------------------------------------------------------------------------------------------|
| S<br>152 | trascurabile              | Area agricola<br>AGRI          | servizi<br>ABI              | trascurabile       | trascurabile      | R0  | R0  |

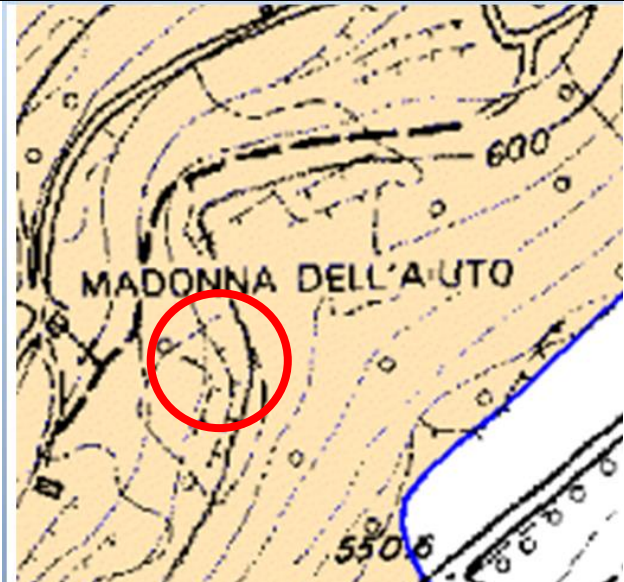
|                                                                                   |                    |                                                                                    |                  |
|-----------------------------------------------------------------------------------|--------------------|------------------------------------------------------------------------------------|------------------|
| PRG CAVEDINE                                                                      | C. C Vigo Cavedine | P.ed 187                                                                           | VARIANTE<br>S168 |
| Attuale destinazione                                                              |                    | Destinazione di variante                                                           |                  |
| Area agricola                                                                     |                    | Elemento CS sparso ed. di culto                                                    |                  |
|  |                    |  |                  |



|                                                                                     |                                      |
|-------------------------------------------------------------------------------------|--------------------------------------|
| Estratto carta della pericolosità PGUAP                                             | classe del pericolo – eventuali note |
|  | pericolo idrogeologico trascurabile  |

| Var      | pericolo<br>idrogeologico | dest. attuale<br>PRG<br>classe | dest.<br>Variante<br>classe | rischio<br>attuale | rischio<br>futuro | classe<br>rischio<br>PRG in<br>vigore                                                    | classe<br>rischio<br>PRG<br>variante                                                     |
|----------|---------------------------|--------------------------------|-----------------------------|--------------------|-------------------|------------------------------------------------------------------------------------------|------------------------------------------------------------------------------------------|
| S<br>168 | Trascurabile              | Area agricola<br>AGRI          | Servizi<br>ABI              | trscurabile        | trascurabile      | R0  | R0  |





|                                                                                   |                    |                                                                                    |                  |
|-----------------------------------------------------------------------------------|--------------------|------------------------------------------------------------------------------------|------------------|
| PRG CAVEDINE                                                                      | C. C Vigo Cavedine | P.ed 180                                                                           | VARIANTE<br>S183 |
| Attuale destinazione                                                              |                    | Destinazione di variante                                                           |                  |
| <b>Area bosco</b>                                                                 |                    | <b>Elemento CS sparso ed. di culto</b>                                             |                  |
|  |                    |  |                  |

|                                                                                     |                                             |
|-------------------------------------------------------------------------------------|---------------------------------------------|
| <b>Estratto carta della pericolosità PGUAP</b>                                      | <b>classe del pericolo – eventuali note</b> |
|  | <b>pericolo idrogeologico Basso</b>         |

| Var      | pericolo<br>idrogeologico | dest. attuale<br>PRG<br>classe | dest.<br>Variante<br>classe | rischio<br>attuale | rischio<br>futuro | classe<br>rischio<br>PRG in<br>vigore                                                    | classe<br>rischio<br>PRG<br>variante                                                     |
|----------|---------------------------|--------------------------------|-----------------------------|--------------------|-------------------|------------------------------------------------------------------------------------------|------------------------------------------------------------------------------------------|
| S<br>183 | basso                     | Area Bosco<br>BOS I            | Servizi<br>ABI              | 0,06               | 0,4               | R0  | R2  |

**TABELLA RIASSUNTIVA delle VARIANTI CON ELEMENTI DELL'INSEDIAMENTO  
STORICO SPARSO EDIFICI DI CULTO**

| Var              | pericolo<br>idrogeologico | dest. attuale<br>PRG<br>classe | dest.<br>Variante<br>classe | rischio<br>attuale | rischio<br>futuro | classe<br>rischio<br>PRG in<br>vigore                                                  | classe<br>rischio<br>PRG<br>variante                                                   |
|------------------|---------------------------|--------------------------------|-----------------------------|--------------------|-------------------|----------------------------------------------------------------------------------------|----------------------------------------------------------------------------------------|
| <b>S<br/>110</b> | medio                     | Bosco<br>BOS                   | SERVIZI<br>ABI              | 0,12               | 0,8               | R1  | R3  |
| <b>S<br/>141</b> | basso                     | Area agricola<br>AGRI          | servizi<br>ABI              | 0,09               | 0,4               | R0  | R2  |
| <b>S<br/>152</b> | trascurabile              | Area agricola<br>AGRI          | servizi<br>ABI              | trascurabile       | trascurabile      | R0  | R0  |
| <b>S<br/>168</b> | Trascurabile              | Area agricola<br>AGRI          | Servizi<br>ABI              | trscurabile        | trascurabile      | R0  | R0  |
| <b>S<br/>183</b> | basso                     | Area Bosco<br>BOS I            | Servizi<br>ABI              | 0,06               | 0,4               | R0  | R2  |